

Ølbergholmen

Tur 77 – 78 – 79



Ølbergholmen ligger ytterst i historisk viktige Viksfjorden, skjermet fra Skagerak. Her ligger en av Vestfold beste strender, med tilhørende friområder, svaberg og fjellknauser. Området er godt tilrettelagt, og er et yndet dagsturmål for både båtfolk og folk som kommer landveien.

Viksfjordens beliggenhet, mellom det åpne havet og den lune fjordarmen, har stor variasjonsrikdom i naturen. Mens kystsonen har svaberg og rullesteinstrenger, er de indre delene mer frodige med edeltrær og skogkledde åser. I Viksfjorden padler du skjermet fra åpent hav. Fjordarmen strekker seg nemlig fra Viksfjordens innløp, mellom Malmøya og Hummerberget, og cirka syv kilometer nordøst til Vikerøya. Her deles fjordarmen i to, med Varillfjorden i nord og Kolladjupet i sør. Området rundt Viksfjord er også historisk viktig. Kaupangen i Skiringssal var en handelsplass som lå ved Kaupangkilen i Viksfjord og betraktes som Norges første by. En antar at det på 800-tallet kan det ha bodd 400–600 mennesker der.

Det er 600 meter langs traktorvei fra parkeringen ned til Ølbergholmen, så hvis du skal sette ut herfra så må du ha kajakktrille. Et alternativ er å bære kajakken fra parkeringen ned til stranda på Rønningen Camping. Her er det dessverre ikke ferskvann tilgjengelig, men det er toaletter nede på Ølbergholmen. Nærmeste dagligvarebutikk er i Hem og Tjølling sentrum.

🇬🇧 Ølbergholmen is located on the outside of the historically important Viksfjorden, sheltered from Skagerrak. Here you will find one of Vestfold's best beaches, accompanied by recreational areas, sloped coastal rocks and outcrops. The area is easily accessible and a popular destinations for people arriving by either boat or car.




FOTO: ISTOCK.COM GENLOCK1



*Jeg trives med
å leve i nuet ...*

Nyttige adresser/useful addresses

Kystled Jakthytta <https://www.oslofjorden.org/produkt/jakthytta/>



Brann Fire 111
Politi Police 112
ulykke Accident 113




11 km Ca. 3 timer

I Viksfjorden padler du skjermet fra åpent hav, i et historisk viktig område, mellom øyer, holmer og skjær.

Etter utsett av kajakk på Ølbergholmen går turen går nordover langs land. Du passerer fort Rønningen Camping og etter cirka en kilometer kommer du til Kåvan, noen odder som stikker ut mot sør. Der dreier du nordvestover på nordsiden av Langøya, forbi Rauholmen og inn mot Hesteberget på fastlandet og nordover forbi båthavna på Bjønnes. Bjønnes ligger omtrent midtveis i den lille fjordarmen Viksfjord til Larviksfjorden.

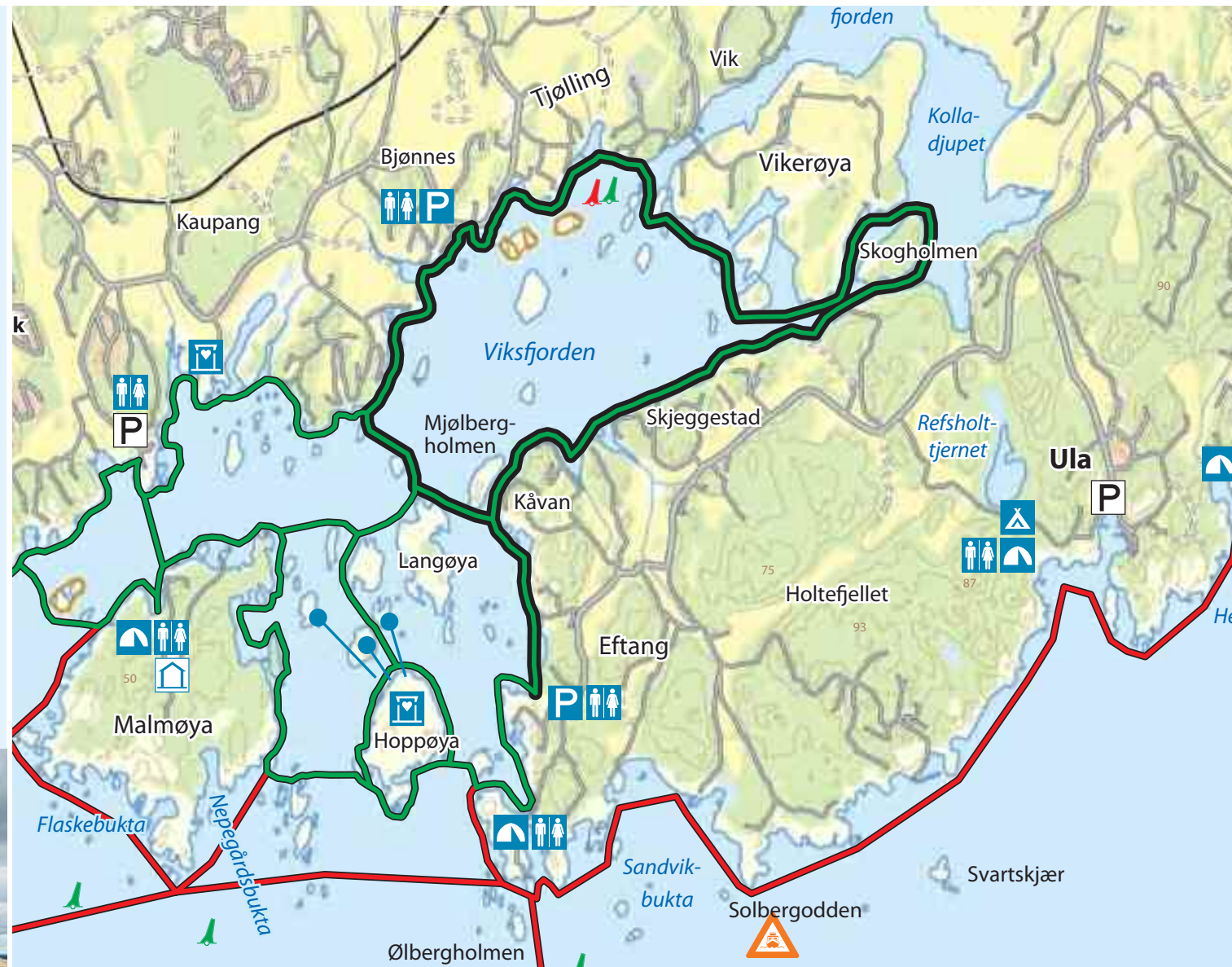
Turen går videre innover i Viksfjorden, mellom idylliske øyer, holmer og skjær. Følg land til du kommer til Vikerøya og fjorden smalnes inn. Padle over til Vikerøya og følg denne sørøstover til du runder opp mot nordøst og ta turen rundt Skogsholmen. Deretter følges fastlandet (Tjølling) cirka tre kilometer mot sørvest, gjennom sundet innenfor Mjølbergholmen og videre tilbake til Ølbergholmen.

Turvariant: Kort inn turen litt ved å krysse østover mot Vikerøya ved Bjønnes, og padle sørøstover langs Vikerøya og rett til fastlandet. Følg fastlandet tilbake til Ølbergholmen, Rønningen, men fortsatt utover til Ølbergholmen.

 In Viksfjorden you can paddle sheltered from open ocean, in a culturally significant area among small islands and reefs.

Svenner

77 Viksfjord rundt fra Ølbergholmen



Andre turer fra Ølbergholmen
Other tours from Ølbergholmen



-  78 Ølbergholmen–Malmøya–Retur
-  79 Ølbergholmen–Svenner–Retur



FOTO: VIGDIS ASKJEM



7 km Ca. 2 timer

78 Ølbergholmen–Malmøya–Retur

Ytterst i Viksfjorden ligger det mange holmer og små øyer, og den største av dem; Malmøya, er absolutt verdt et besøk! Fin tur i skjermet farvann, men mange muligheter for variasjon.

Etter utsett fra Ølbergholmen padler du vestover, runder neset og setter kursen sørover til Ølbergholmen. Her anbefaler vi å gå i land for å oppleve denne fantastiske plassen. Videre går turen over til Hoppøyas østside, og videre mellom de mindre holmene. Etter nesten to km når du nordspissen av Malmøya og følger denne langs land, en snau kilometer mot sørvest. Her kan du gå i land på en strand innerst i bukta. Herfra går det også fine turstier, blant annet til Flaskebukta og Nepegårdsbukta sør på øya. Vi anbefaler å legge inn en overnatting på Malmøya hvis du har anledning, enten i telt eller på kystledhytta «Jakthytta». Returen går til nordspissen av Malmøya. Fortsett videre til nordspissen på Langøya. Rund denne, deretter østover til fastlandet, via Rønningen Camping og tilbake til Ølbergholmen.

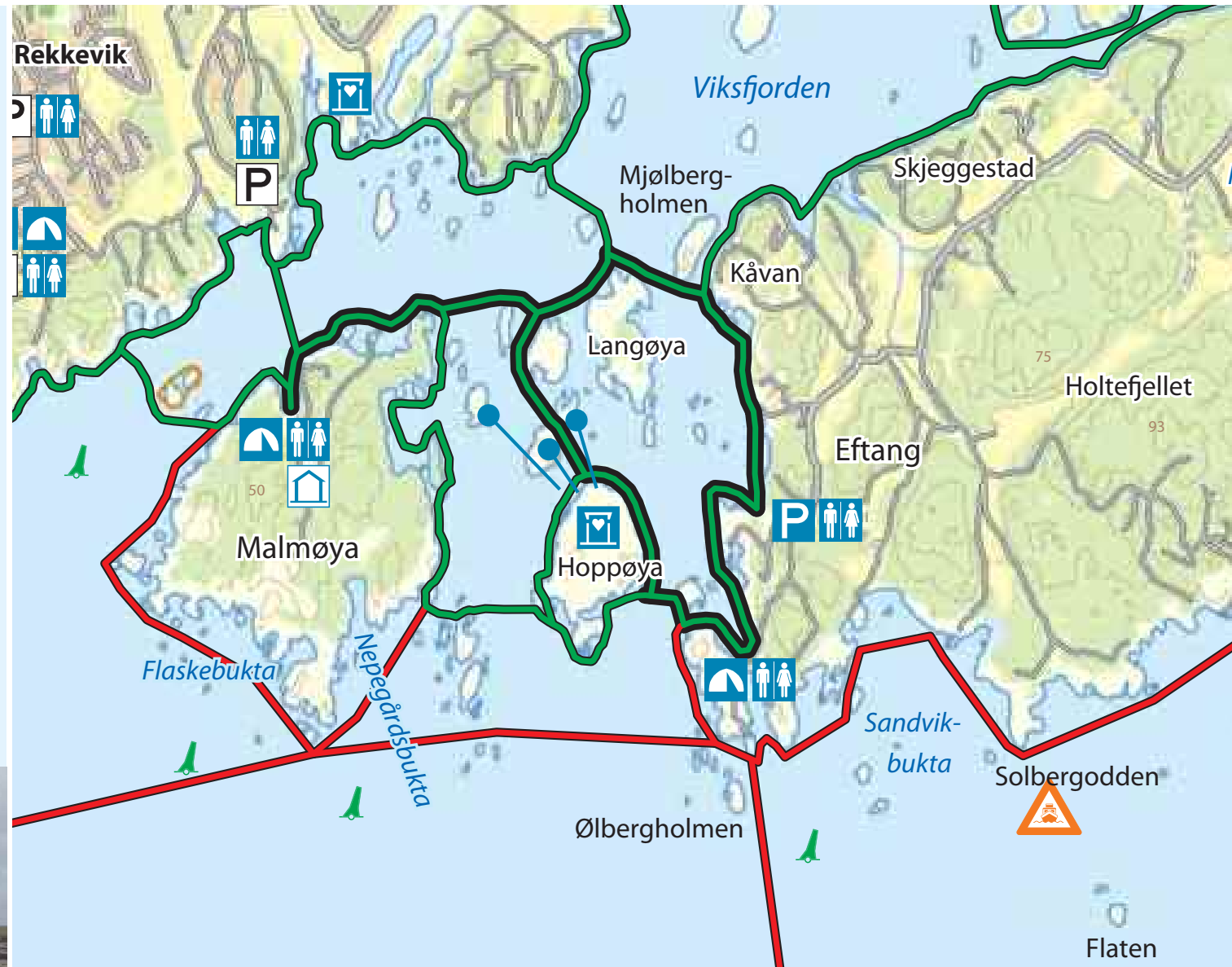
Turvariant: Hvis været tillater det, og du har lyst på en litt mer eksponert tur, kan du fra Ølbergholmen gå på sørsiden av Hoppøya og følge Malmøyas østside.

🇬🇧 In the outer perimeter of Viksfjorden there are many small islets, and the biggest one of the, Malmøya, is definitely worth a visit. A great route in sheltered waters, with many possible variations.



Ølbergholmen



FOTO: TROND GLESAEN



Andre turer fra Ølbergholmen
Other tours from Ølbergholmen

-  77 Viksfjord rundt fra Ølbergholmen
-  79 Ølbergholmen–Svenner–Retur



11 km Ca. 4 timer

Dette er en flott tur for den mer erfarne padleren. Svenner er en minneverdig opplevelse!

Merkl! Svenner er en tur for de erfarne. Det er fremherskende, kraftig strøm fra nordøst på strekket mellom Ølbergholmen og Svenner, så vind mot strømmen gir ofte mer bølger enn man normalt vil vente. Fordi man må padle på skrå mot strømmen tar det også lenger tid å padle enn vanlig.

Etter utsett på Ølbergholmen går turen sørøstover langs Ølbergholmen. Vær obs på et grunnbrott her, og mot holmene før du dreier ut mot Svenner. På overfarten kan du oppleve at strømmen er så sterk at du må padle mot klokka ti for å bevege deg mot klokka 12 uten avdrift. Sjømerket på holmen Svennerflaten er et godt siktepunkt. Ilandstigning for padlere er greiest i en bukt lengst øst på nordsiden av Svenner. Inni bukta er det en lang gressbakke med plass til flere telt. En padletur rundt Svenner kan anbefales. Ta en sving innom båthavna på sørsiden, med kystledhytten og de gamle husene. På sørvestsiden er det mange småholmer hvor båtfolk samler seg. Ilandstigning for padlere her er vanskelig. Når du runder nordvestspissen kan du følge land gjennom et lite sund som heter Strømsund. Du skjønner hvor navnet kommer fra.

Øya er verdt å utforske. Ta en fottur rundt øya når du er på land, gå opp til fyret, og ta også en tur vestover på stien merket «Kutråkket». Returen sier seg selv, samme vei som du kom.

Turvariant: Hvis været tillater, er det fint å ta en tur langs sørsiden av Malmøya og inn i Flaskebukta. En runde rundt Malmøya er et alternativ, eller et tillegg, til turen ut til Svenner. Det er mange bukter og vikar å utforske. Vestsiden av øya har noen spesielle svaberg med overheng.

🇬🇧 A great route for the more experienced paddler, Svenner is definitely a memorable experience!

79 Ølbergholmen–Svenner–Retur



Andre turer fra Ølbergholmen

Other tours from Ølbergholmen

77 Viksfjord rundt fra Ølbergholmen

78 Ølbergholmen–Malmøya–Retur