



10 km 2-3 timer (t/r)

16 Gumøy-Sauøya-Retur

På denne turen har du mulighet til å prøve ut en både overraskende og spennende severdighet. Utgangspunktet er fergekaia på Gumøy, og en relativt kort padletur vestover.

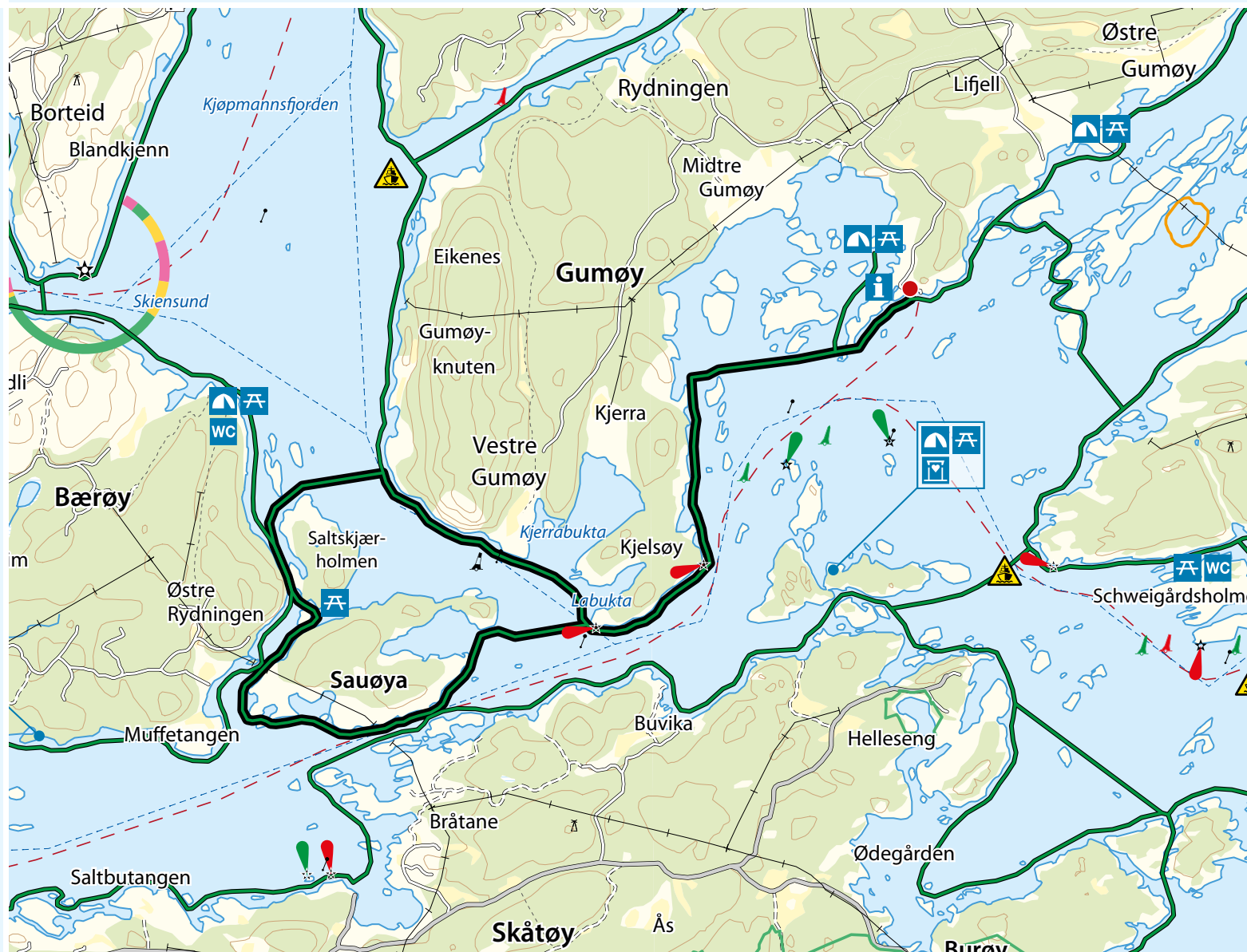
Fra fergeleiet padler du vestover, før du går rett over sundet. På andre siden dreier du sørover til du kommer til Labukta helt på sørpissen. Herfra krysser du over til Sauøya, og padler sør av denne. Fortsett med å runde denne på vestsiden, og padle nordover mellom Sauøya og Bærøy. Øya nord av Sauøya heter Saltskjærholmen på noen kart. Fortsett på vestsiden av denne også. Hold inntil Saltskjærholmen, og når du kommer helt nord på denne krysser du rett øst tilbake til Gumøy. Følg denne mot sørøst, og kryss over Kjerrabukta til du kommer til padleleden du fulgte i starten. Herfra følges samme rute tilbake til fergekaia.

På Saltskjærholmen finner du «Kjærlighetsstien». Denne korte stien går rundt toppunktet på øya. Stien er bygget inn i terrenget, og for å vinne høyde er det et sted laget et «korketrek» med en bro over stien! Denne severdigheten er vel verdt å få med seg, og en god strekk for beina. Helt sørøst på Saltskjærholmen er det en fin raste- og leirplass.



Turvariant:

En fin forlengelse kan være å padle inn i den sørvendte bukta på Gumøy, Midtgumøykilen og Kvernkilen. Her er det flere små øyer og sund du kan utforske, samt en fin rasteplass.

🚣 On this trip, you have the opportunity to experience an attraction that is both surprising and exciting. The starting point is the ferry dock on Gumøy, and a relatively short paddling trip west.



Andre turer fra Gumøy
Other tours from Gumøy

-  17 Gumøy-Oterøy rundt
-  18 Gumøy-Oterøy-Jomfruland-Arøy-Retur