



28 km 7-9 timer

13 Rørвик-Skåtøy rundt

Sørøst av Kragerø sentrum ligger Skåtøy. Dette er en av de større øyene i skjærgården utenfor Kragerø, og en rundtur rundt denne gir deg variert padling. Både skjermet og eksponert. Turen egner seg godt for overnatting.


Fra Rørvik padler du østover forbi Kragerø sentrum og over til Furuholmen i sør. Herfra går du rett øst over til lille Furuholmen. Her krysses leden inn til Kragerø, så hold utkikk etter båttrafikk. Fra lille Furuholmen er det et kort kryss til nordvestspissen av Skåtøy. Følg denne på nordsiden videre østover. Når du nesten er helt i øst får du en trang passasje før kursen blir mer sørlig. Padle innom første bukta, og så blir det flere artige trange sund videre sørover. Følg godt med på kartet! Det sørligste neset må rundes, selv om det kan se ut som det er mulig å padle gjennom på innsiden her også. Herfra er det et kort kryss over til Skrattaholmene.

Skrattaholmene er et skikkelig padleparadis som består av mange øyer. De aller fleste er blankskurte, og egner seg bare for selvstående telt på fine dager. Den vestligste øya har noen trær og plass til telt på skogsbunn mellom disse. Dette er den beste plassen hvis du skal overnatte her. Dessverre er det ikke toalett på denne øya, bare på naboøya. Det finnes også alternative leirsteder både på Bærøy, Saltskjærholmen, Eidkilen og øst på Skåtøy.

Fra Skrattaholmene følger du Skåtøy videre vestover på innsiden av noen øyer. I det du runder sørvestspissen, og padler nordover, blir du utsatt for vinder fra sørvest et kort stykke. Etter hvert dreier du mer østover igjen, og kommer mer i le. Følg sørsiden av Skåtøy i den store bukta som vender mot sør, helt vest til Eidkilen. Padle nordvestover inn i denne, og du kommer til slutt inn i Eidkilkkanalen som deler Skåtøy i to. På andre siden fortsetter du nordvestover til du kommer inn på samme led du fulgte i starten, og følger denne tilbake til Rørvik.




Turvariant:

Hvis du vil utvide turen litt, så kan du droppe Eidkilkkanalen, og padle rundt hele Skåtøy på vestsiden. Da får du også med deg Stavseng fyr. En annen forlengelse er Sauøya og Saltskjærholmen på nordsiden av Skåtøy. For å slippe unna området utenfor Kragerø sentrum kan du også ta en alternativ start fra Gumøy fergekai, og da tar du ferje fra Kragerø sentrum.

 Skåtøy lies to the southeast of Kragerø town centre. This is one of the larger islands in the archipelago off Kragerø, and a trip around it gives you varied paddling, both shielded and exposed. The trip is well suited for staying overnight.



Andre turer fra Rørvik
Other tours from Rørvik

-  10 Rørvik-Tåtøy rundt
-  11 Rørvik-Skåtøy-Retur
-  12 Rørvik-Kilefjorden rundt