



15 km 4 timer

12 Rørvik–Kilsfjorden rundt

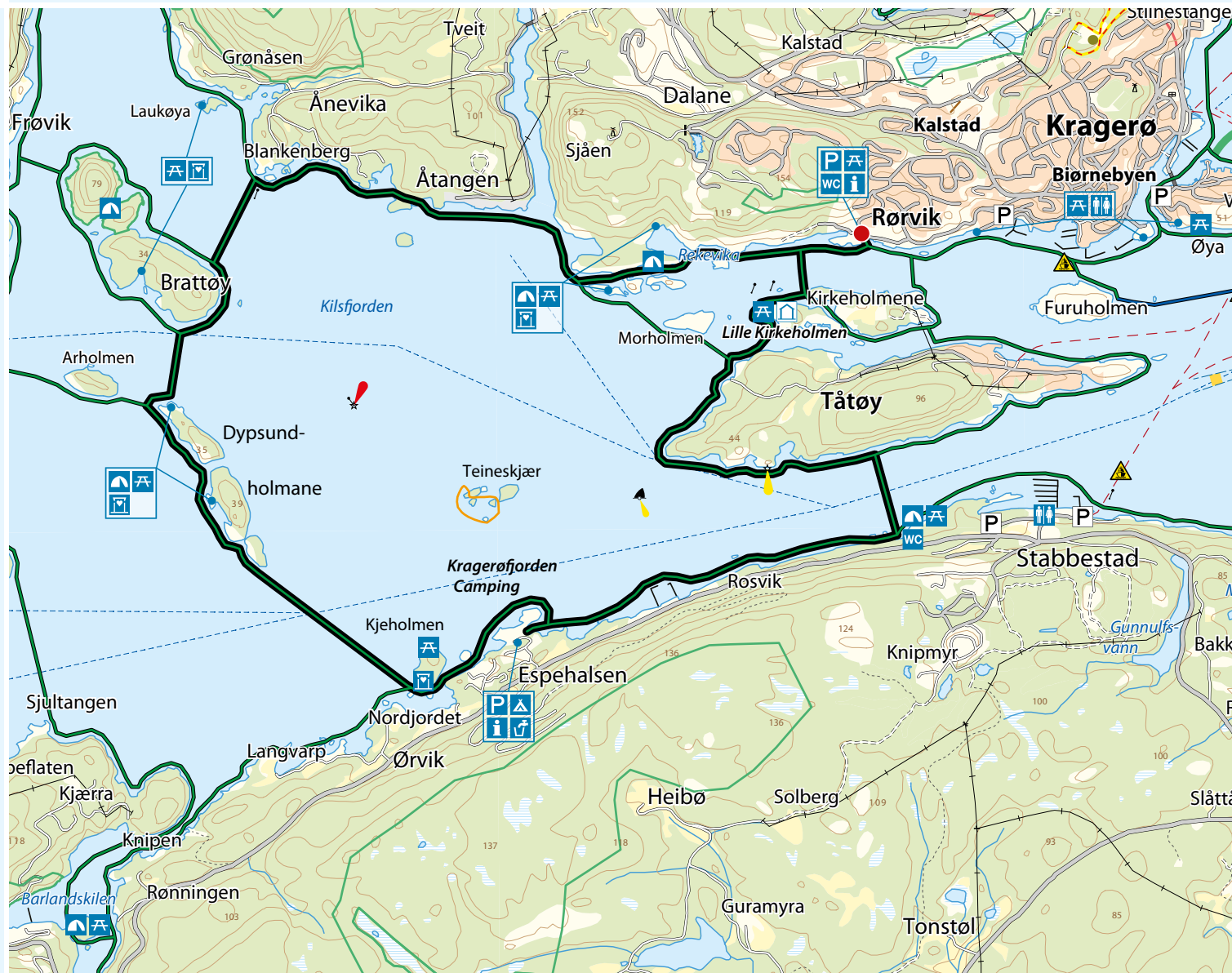
Vest av Kragerø sentrum ligger Rørvik. På denne turen får du oppleve området vest for Kragerø sentrum, og padler nesten rundt hele Kragerøfjorden. Turen egner seg godt for overnatting.

Fra Rørvik padler du vestover bort til Rekevik. Dette er første mulige overnatningsplass, så hvis du kommer i gang sent fredag kveld kan dette være et godt alternativ. Videre vestover langs fastlandet passeres Kammerfosselva. Fortsett helt til et markert nes i vest som heter Blankenberg. Her legger du kursen sørvest til Brattøy, og følger denne til sørpissen. Videre sørover til Dypsundholmane. Den nordligste har en flott leirplass helt i nord, mens den sørligste har den beste leiren på vestsiden - omtrent midt på holmen. Herfra siter du deg inn på Kjeholmen tett på fastlandet i sørøst, runder denne, og følger fastlandet østover helt til Vestre Stabbestad. Her er det et flott friområde med sandstrand, stor teltplass og toalett. Videre rett nordover til Tåtøy, videre nordover til Lille Kirkeholmen som passeres på vestsiden. Deretter over til fastlandet og retur til utgangspunktet i Rørvik.




Turvariant:

Hvis du vil utvide turen, så er det mulig både nordover og videre vestover i Kragerøfjorden. Mest spennende i sørvest, der det også er flere leiralternativer. Du kan også padle på østsiden av Tåtøy, men da kommer du nærmere Kragerø sentrum og båttrafikken derfra.

🇬🇧 *Rørvik lies to the west of Kragerø town centre. On this trip, you can experience the area west of Kragerø town centre, and paddle almost all the way around Kragerøfjorden. The trip is well suited for staying overnight.*



Andre turer fra Rørvik
Other tours from Rørvik

-  10 Rørvik–Tåtøy rundt
-  11 Rørvik–Skåtøy–Retur
-  13 Rørvik–Skåtøy rundt