



13 km 3-4 timer (t/r)

8 Kragerøfjorden Camping – Barlandskilen – Dypsundholmane – Retur

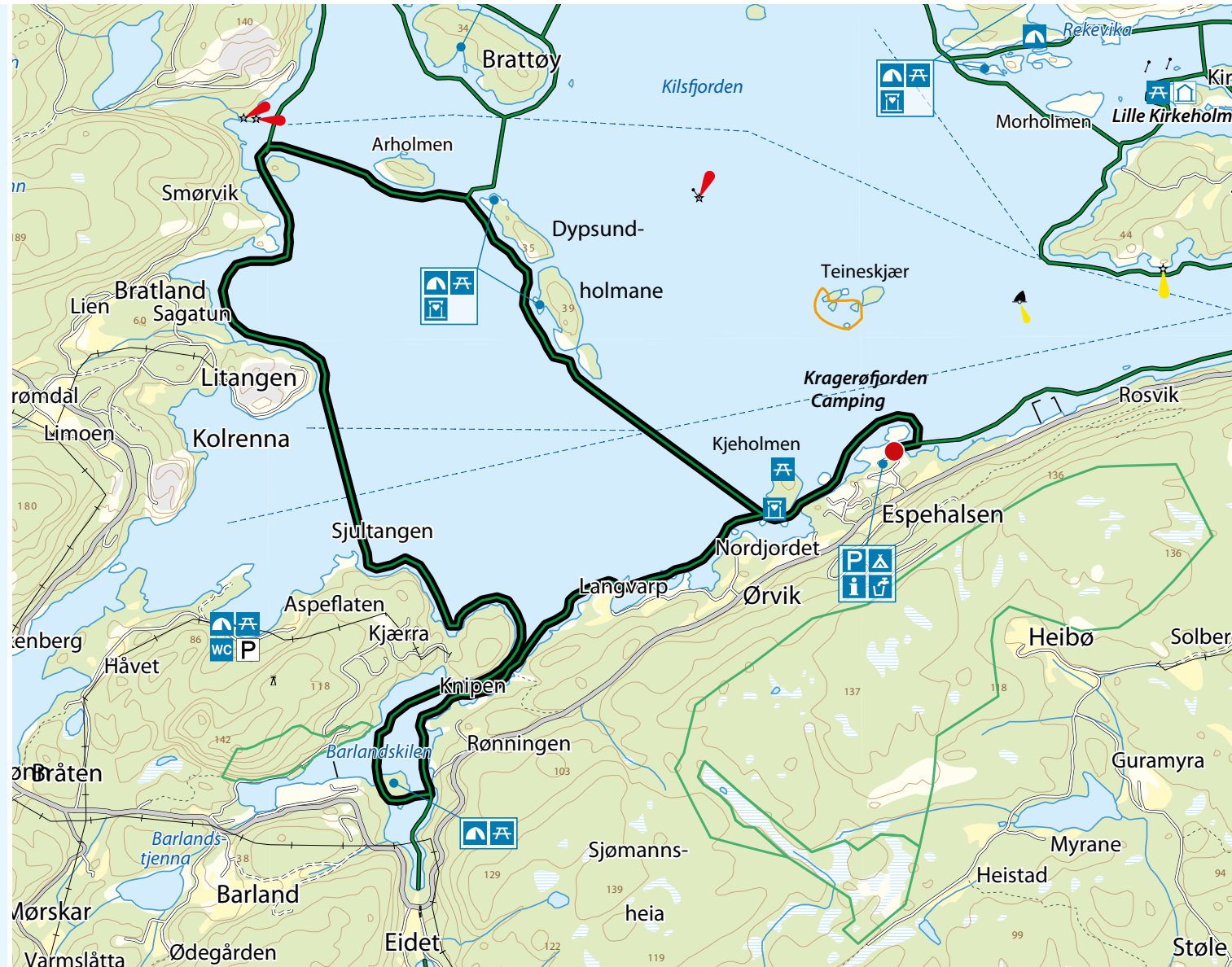
Kilsfjorden sørvest av Kragerø har mye fin padling, og på denne turen er du innom områdene helt i vest. Her er det flere fine leirplasser og badesteder. Det meste av turen er også skjermet, slik at den egner seg godt for nybegynnere.

Fra Kragerø Camping padler du vestover langs fastlandet, og inn i Barlandskilen. Fortsett å følge land sørover, og så runder du øya som ligger her inne. Denne øya har en fin leirplass. Følg land ut av kilen igjen, og legg kursen mot nordvest når du er ute i Kilsfjorden igjen. Fra det nordligste neset legger du kursen rett nord over til Litangen. Her kan det være krevende på østlige vinder. Følg buktene på vestsiden av Kilsfjorden videre nordover til du har padlet på innsiden av Snekkvikholmen. Denne rundes, og så setter du kursen mot Dypsundholmane. Holmene har to store og tilrettelagte leirplasser med sandstrand. En i nord, og en på vestsiden på den sørligste holmen. Så blir det et nytt kryss mot sørøst tilbake til leden du startet ut med, og herfra følger du samme rute tilbake til utgangspunktet. Også dette krysset er utsatt for vind fra øst.



Turvariant:

En naturlig forlengelse kan være å følge bukta helt inn i vest, i stedet for å padle rett nord til Litangen. Denne bukta heter Kjolebrønnskilen, og da får du en god omvei. I nord er det også mulig å padle rundt Brattøy. Her var det flere fine leirplasser, men øya har grodd mye igjen siste årene. Potensialet er likevel stort, og det er en fin øy med mye utmark.

🚣 Stølefjorden is located north of Portørlandet. Here, you will find several nice islands and beaches. The fjord is well sheltered from the dominant wind direction from the southwest, so this is a trip that is well suited for beginners.



Andre turer fra Kragerøfjorden Camping
Other tours from Kragerøfjorden Camping

-  7 Kragerøfjorden Camping–Kilsfjorden rundt
-  9 Kragerøfjorden Camping–Eidsvann–Leivann–Retur