



8 km 2–3 timer (t/r)

Sørvestover fra Stangnes er det mange holmer og skjær, men flere nes er utsatt for bølger og vind. Selv om dette er en blå tur, så anbefaler vi litt erfaring før denne turen gjennomføres.

Fra utsettingen på Ekerstranda ved Stangnes padler du sørøstover i Levangbukta, og runder neset utenfor Stangnes mot vest. Innerst i bukta ligger dagsturhytta Stangnes. Her er det servering på søndager i sommerferien, og det er et godt egnet sted for en rast, toalettbesøk og justering av utstyr.

Videre holder du fastlandet mens du «tråkler» deg mellom holmer og skjær og gjennom trange kanaler ned til Ellingsvik. Stort sett er du i skjermet farvann her, men et par steder vil du kunne bli utsatt for vær og vind. Særlig fra øst/sørøst. Retur samme vei.

Turvarianter:

Hvis du er en erfaren padler og har lyst på en langtur, anbefaler vi å ta turen sørvestover til Risør. Dette er en tur på ca 9 km i mer åpent farvann.


 *There are many islets and skerries to the southwest of Stangnes, but several headlands are exposed to waves and wind. Although you may not have taken this route before, we recommend having some experience before embarking on this trip.*





FOTO: TORILD TVEITEREID

1 Stangnes–Ellingsvik–Retur



Andre turer fra Stangnes
Other tours from Stangnes

-  2 Stangnes–Vestre Skarholmen–Retur
-  3 Stangnes–Portør–Levangskilen