



28 km 7 timer


26 Ulefoss–Skien

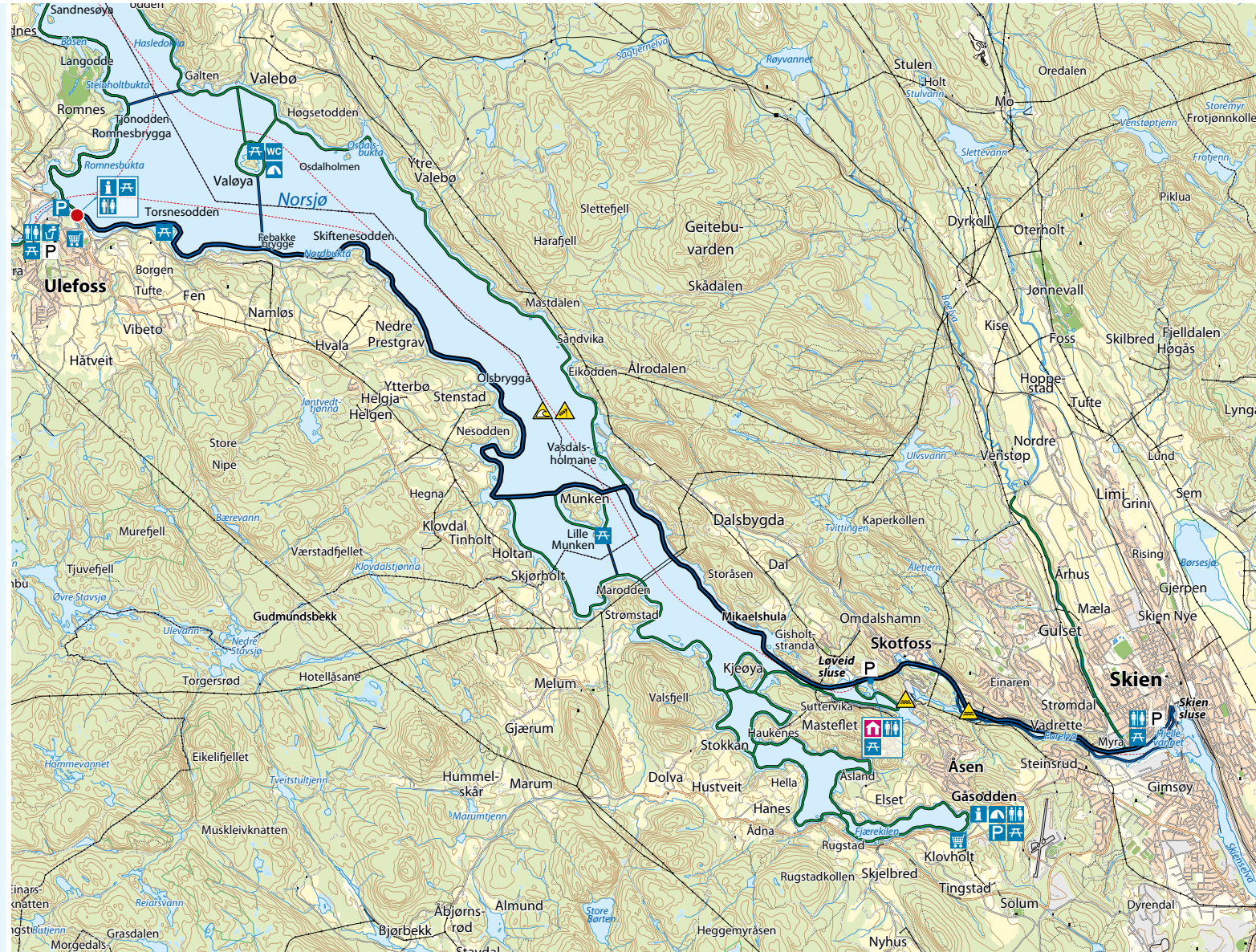
Denne turen er en lang tur, over Norsjø og helt ned til Skien. Det er lite tilrettelegging langs turen, så denne turen krever litt planlegging. Mellom Skotfoss og Skien beveger du deg fra historisk industri til moderne by.

Start ved stranda og legg kursen østover langs land. Følg langs land helt til Leirodden, forbi landemerkene i kartet, som fyrlykta på Skiftenesodden, Olsbrygga og Nesodden.

Fra Leirodden krysses det over til Munken. På Lille Munken er det muligheter for en liten rast hvis det er behov for det. Kryss videre over til Høgås, og fortsett sørover langs land. Etter hvert kommer du til Mikaelshula som absolutt er verdt et besøk for de uten høydeskrekk. Derfra padles innom Gisholtstranda. Vannveien smalner inn mot Løveid Sluse, hvor kajakken tas opp på venstre side. Det er ganske langt å trille forbi, men det er flotte omgivelser på veien ned.

Kajakken settes ut fra en lav brygge på nedsiden av slusa. Når du passerer Skotfoss kirke kommer du inn i et rolig og smalt parti. Det må forventes noe strøm når Røråstangen passerer og vannet fra Skotfoss Bruk renner ut. Du nærmer deg nå endepunktet, og når du passerer Falkumelva så kommer du til Bakkestranda, som er turens mål. Bakkestranda er et stort friområde nær Skien sentrum.

 *This is a long trip across Norsjø and all the way down to Skien. There are few facilities along the way, so this trip requires some planning. Between Skotfoss and Skien you move from historic industry to the modern city.*





Løveid sluse



Skien sluse



Andre turer fra Ulefoss
Other tours from Ulefoss

-  24 Ulefoss–Kalvodden–Retur
-  25 Ulefoss–Valebø–Valøya–Ulefoss