



14 km 3-4 timer (t/r)


## 25 Ulefoss–Valebø–Valøya–Ulefoss

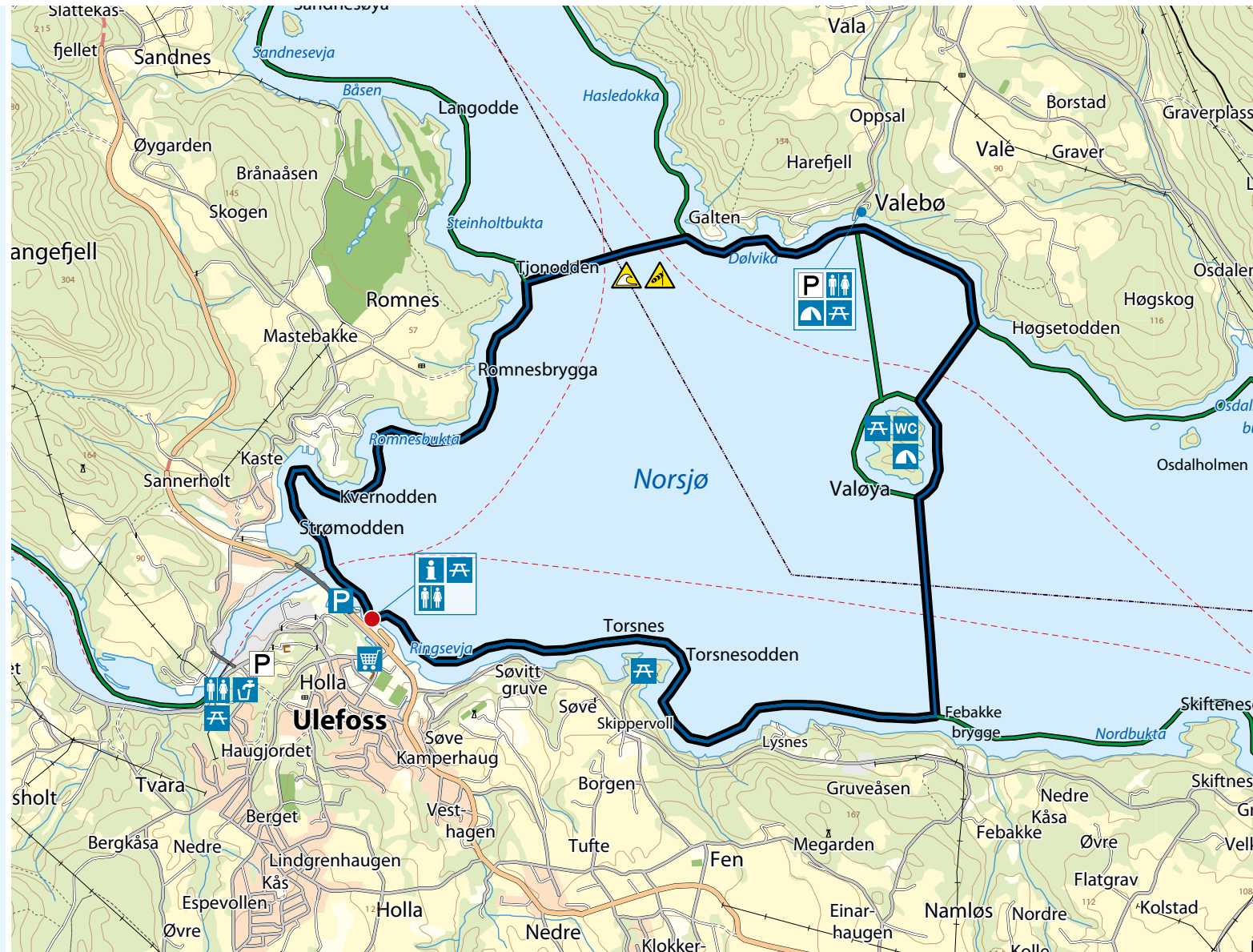
Her er virkelig en solid rundtur som viser frem Norsjø som det store vannet det er. Turen innebærer noen kryssinger, men gjør at du får utforske begge sider av Norsjø på en dag.

Sett ut fra stranden ved gjestebrygga og kryss utløpet av kanalen på vei nordover, rundt Romnes og til Tjønødden, hvor det er mest hensiktsmessig å krysse rett over til Galten. Dette er den første lange kryssingen på ruten. Galten var tidligere et av mange roskifter langs kanalen. Det var overnatting, vertshus og nødhavn for de som rodde varer over det store vannet. Følg land mot sørover forbi Dølvika og til friområdet i Valebø. Her er det bademuligheter, teltplass og toalett.



Det er nå to alternativer for å krysse mot Valøya. Kryssing direkte fra Valebø til Valøya er det lengste åpne strekket. Alternativet er å følge land sørover til Høgsetodden for deretter å krysse over til Valøya. Helt nord på øya er det toalett og rasteplass. Det er en fin teltplass i den største bukta mot vest.

Fra Valøya krysses det så sørover til Febakke brygge. Returen til Ulefoss går mot vest langs land, og ta gjerne turen inn i bukta mellom Lysnesodden og Torsnesodden. Torsnesodden er et fredet naturminne grunnet Fensfeltet. Når du padler rundt odnen, vil det plutselig dukke opp en stor strand i en skjermet bukt. Herfra følges land til man er tilbake på stranda ved Ulefoss gjestebrygge.

 *This is a really solid trip that shows what a big lake Norsjø is. The trip involves some crossings but makes it possible for you to explore both sides of Norsjø in one day.*



Andre turer fra Ulefoss  
Other tours from Ulefoss

 24 Ulefoss–Kalvodden–Retur  
 26 Ulefoss–Skien