



19 km 5 timer (t/r)

22 Akkerhaugen – Gvarv – Retur

På turen fra Akkerhaugen helt nord i Norsjø opplever du fruktbygda Gvarv. Norsjø kan være ganske eksponert for vind og vær så det er lurt å sjekke værmeldingen. Gvarv kommer fra gammelnorske hvarf som betyr krumning, og det er enkelt å skjønne når man opplever elva.

Ved Akkerhaugen settes kajakken ut fra stranda og det padles ut langs Akkerhaugstangen før utløpet av Sauar-elva krysses. Deretter følges land mot sør til Odden passerer. På denne strekningen blir fruktlandskapet tydelig, og som muligjgjøres av det varme klima i området.

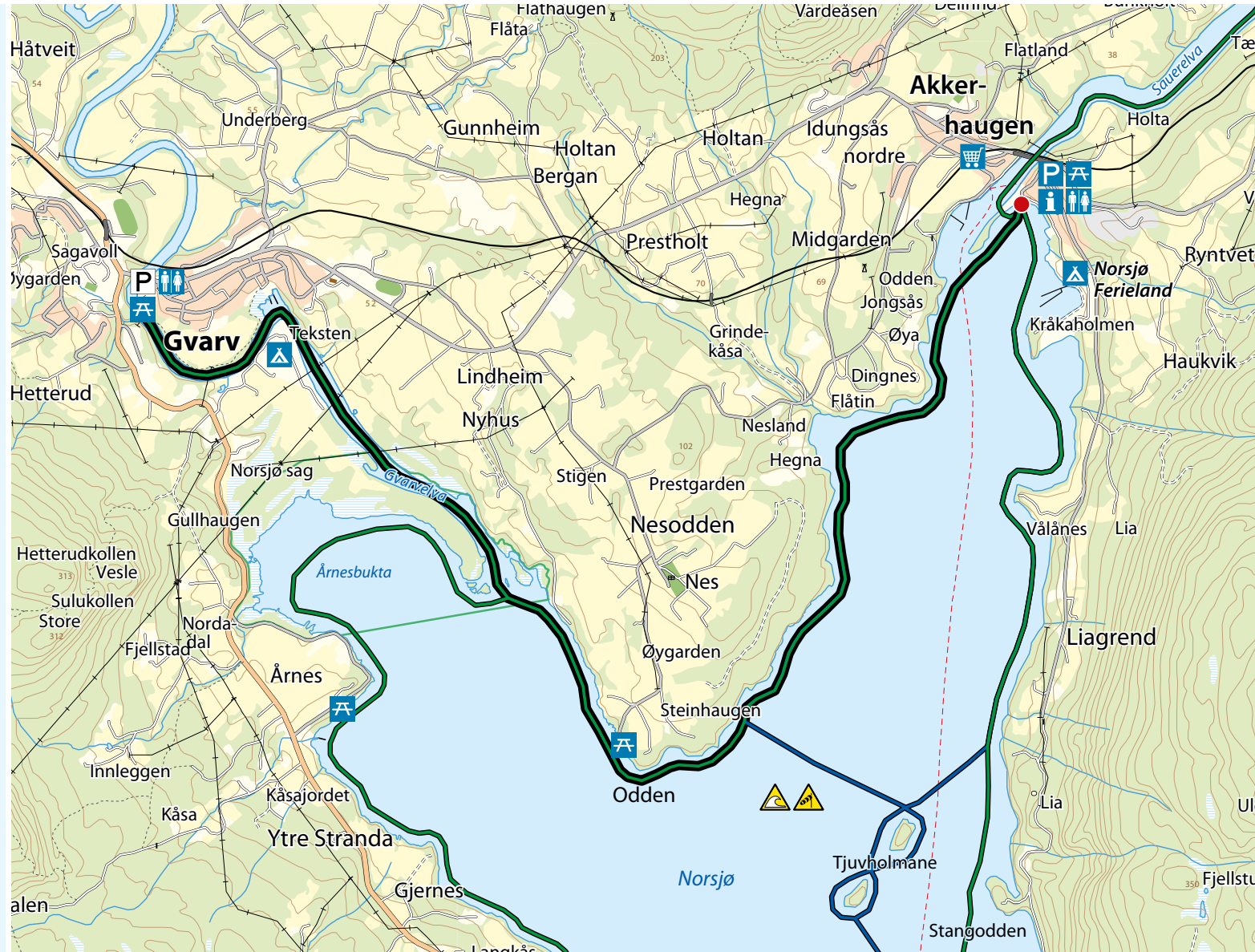
Rett før Årnesbukta renner Gvarvelva ut i Norsjø. Følg Gvarvelva opp, og forbi Teksten Camping. Her slynger elven seg litt ekstra gjennom landskapet. Én kilometer etter småbåthavna ligger det et friområde. Her er det fint for en rast, med toalett, kort vei til dagligvare, galleri og i gamlegata er det bakeri.

Retur til Akkerhaugen følger samme rute tilbake.



Turvariant:

Fra Gvarv anbefaler vi å padle videre opp elva til Tangen husmannsplass og Evju Bygdetun. Dette er en unik plass for å oppleve lokal og regional kultur. Det er et stykke å gå gjennom kulturlandskapet fra vannet til bygdetunet, men er du heldig er det masse aktivitet der. Videre oppover blir elva så grunn at det ikke går å padle, og det returneres til Gvarv med strømmen.

🚩 *On this trip from Akkerhaugen in the far north of Norsjø you will experience the fruit village of Gvarv. Norsjø can be quite exposed to wind and weather, so it is a good idea to check the weather forecast. The name Gvarv comes from the old Norwegian word hvarf, which means curvature, and it is easy to understand why the name was chosen when you experience the river.*



Andre turer fra Akkerhaugen
Other tours from Akkerhaugen

-  21 Akkerhaugen–Tjuvholmene–Retur
-  23 Akkerhaugen–Ulefoss