

Krøkle

Tur 52 – 53 – 54 – 55



”
*La padle-
opplevelsene
møte deg, vide
som storhavets
horisont...*

Krøkle friområde, også kalt Sydstranda og Sønstegård, ligger lengst sør på Hvasser. Stedet er en populær badestrand, samt et viktig utgangspunkt for fine turer på både land og vann. Her møter storhavet deg i sør. Med utgangspunkt i Krøkle finner du likevel mange fine padleturer i mer eller mindre skjermet farvann, både klassiske, trygge og litt mer spreke turer. Krøkle er også et populært område for vindsurfing, da solgangsbrisen ofte tar godt.

På Krøkle kan du kjøre ned utstyr og kajaker nesten helt ned til vannet, men biler må settes på parkeringen ca 100 meter lengre oppe. Utsett er mest praktisk på en av strendene. På Krøkle finnes det dessverre ikke ferskvann. Utedo øst for parkeringsplassen. Nærmeste dagligvarebutikk er i Sandøsund, ca 2 km lengre nordøst.

🇳🇴 Krøkle recreational area, also called Sydstranda and Sønstegård is located south of Hvasser. The place is a popular beach and an important starting point for nice tours on both water and land. Here you will meet the ocean in south. In Krøkle you will also find many paddle tours in sheltered waters, both classic, safe and harder routs. Krøkle is also a popular area for wind surfing because it is usual with sea breeze that hits the beach.



Færder nasjonalpark

La kajakken gli sakte gjennom det unike skjærgårdslandskapet i Færder nasjonalpark! Verneområdet strekker seg fra Ormøy i nord til Færder fyr i sør. Istidene har slipt og formet landskapet til å bli noe helt spesielt i verdensmålestokk. Her finner du også et rikt naturmiljø med mange sjeldne arter. Menneskene har satt sine spor gjennom mange tusen år. I dag er det et av de mest besøkte friluftsområdene i Norge. Atferdsreglene finner du på www.ferdernasjonpark.no/atferdiparken.

Velkommen ut i nasjonalparken og til besøkssenteret på Verdens Ende for å lære mer!



Færder National Park: Let your kayak glide slowly among the unique islands, islets and skerries of the Færder National Park! This protected area stretches from Ormøy in the North to Færder Lighthouse in the South. Here, the ice ages have honed and shaped the landscape into something quite extraordinary even by global standards and the natural environment is now home to a rich variety of rare species of plants and insects. People have left their mark through many thousands of years. Today, it is one of the most visited outdoor areas in Norway. The national park is run on the principle of conservation through use, so you are welcome to experience the park, but we need your help to look after it. The park rules and regulations can be found here (in Norwegian): www.ferdernasjonpark.no/atferdiparken.

Welcome to the Færder National Park. Please visit us at the visitor center at Verdens Ende to learn more.



FOTO: OSLOFJORDENS FRILUFTSRÅD

Padling ved Uleholmen

Nyttige adresser/useful addresses

Kystledhytta Tjønneberget <https://www.oslofjorden.org/produkt/tjonneberget/>
Kystledhytta Startbua <https://www.oslofjorden.org/produkt/startbua/>
Færder nasjonalpark <http://ferdernasjonpark.no/>



Brann Fire 111
Politi Police 112
Ulykke Accident 113



11 km Ca. 3 timer

Klassikeren Hvasser rundt byr på spennende og variert padling. Turen byr på mye, alt fra yrende sommerliv til vakre naturperler i et fantastisk skjærgårdsmiljø.

Etter utsett legges kursen rett vest og følg Hvasser-kysten rundt. Blankskurte svaberg, rullesteiner og undersjøiske skjær kan gjøre at vind og vær merkes godt i starten, men så snart du runder sydenden og dreier nordover vil du padle i langt mer skjermet farvann. Sommerstid regnes Røssesundet som Tjømes svar på hovedstadens Karl Johans gate, og på finværsdager kan båttrafikken være merkbar. Hold deg langs land på østsiden av sundet.

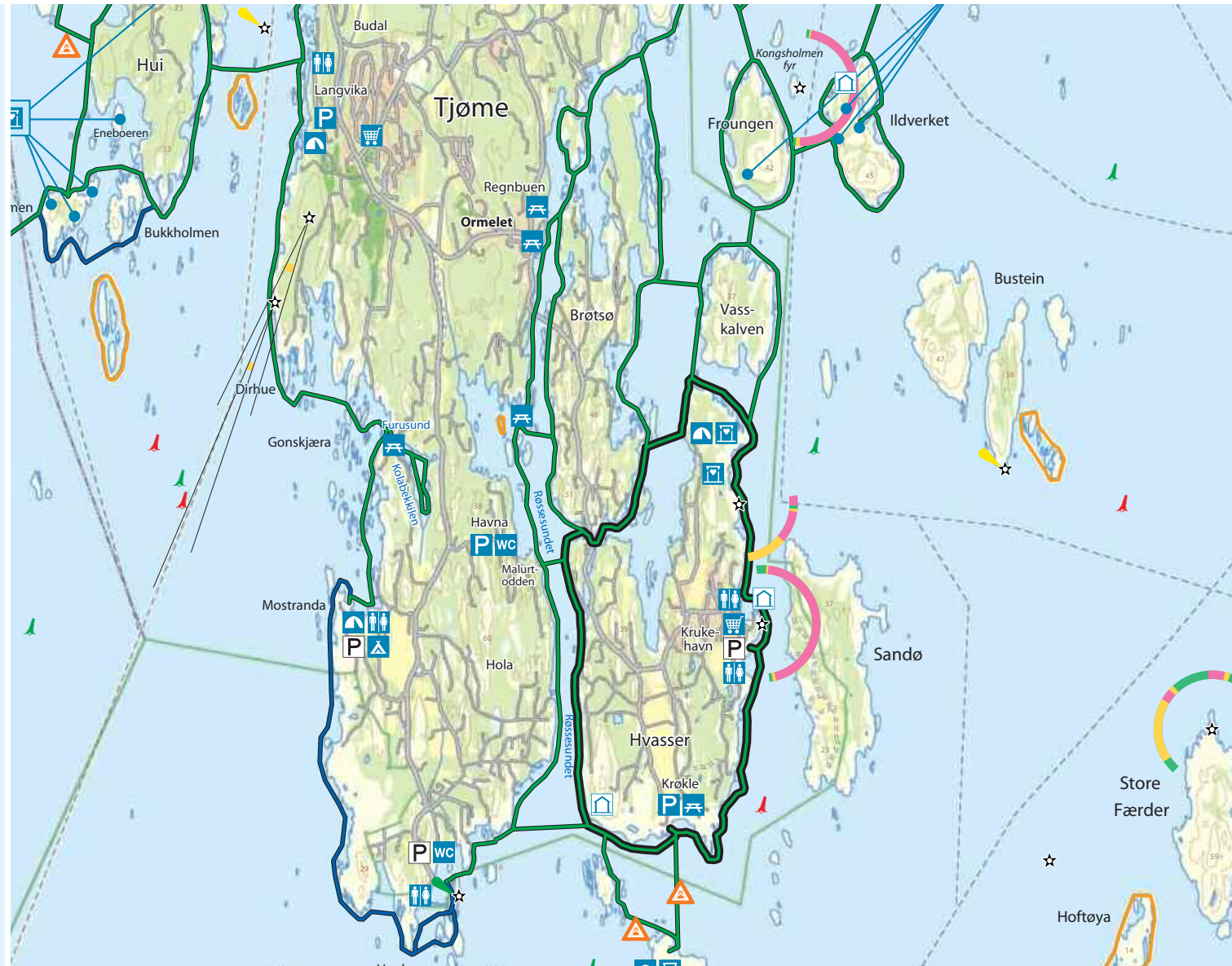
Når du passerer friområdet Malurtodden og Havna Hotell på andre siden av sundet, holder du godt langs land og padler østover inn i sundet og under Øra-brua (fylkesvei 380 som skiller Brøtsø i nord og Hvasser i sør. Hold kursen nordover og kryss over til Hvasser. Når du runder nordenden, kommer du til Lilleskagen, en perle med svaberg, strender og teltplasser.

Videre sørover ligger tettstedet Krukehavn med kystledhytta Startbua, losstasjon, fiskemottak, butikk, restauranter og gallerier. Her er det ofte et yrende liv sommerstid og også verdt en stans, men se opp for annen båttrafikk. Det er fint å gå i land på strand på nordsiden moloen. Litt lenger sør ligger Fyn med langstrakte strand og blomsterenger sommerstid. Siste del av turen er langs svaberg og private områder. Hold deg langs land og det vil igjen være et stykke hvor ilandstigning er en utfordring.

Turvariant: Gjør turen vel tre kilometer lengre ved å padle rundt øya Vasskalven, øya som ligger nord for Hvasser.

🇬🇧 The classic route around Hvasser offers exciting and varied paddling. The tour offer much, everything from teeming summer life to beautiful nature pearls in a fantastic archipelago.

52 Hvasser rundt



Andre turer fra Krøkle
Other tours from Krøkle

53 Krøkle-Verdens Ende-Retur
54 Til Kløvningen

55 Krøkle-Malurtodden-Retur



5 km 1-2 timer

Det finnes fem Verdens Ende i verden. På Tjømes sydligste punkt finnes en av dem, kun en kort men innholdsrik padletur unna.

Ved start legges kursen rett vest og følger Hvasserkysten til du møter Røssesundet. Blankskurte svaberg, rullesteiner og undersjøiske skjær kan gjøre at vind og vær merkes godt i starten. Kryss Røssesundet rett vestover til andre siden. Se opp for annen båttrafikk!

Videre kan du padle mellom blankskurte holmer og skjær. Her er det mange grunner, så større fritidsbåter må følge en egen led. En stans på Tjømes sydligste punkt er trivelig. Her er det fiskerhavn og det kan være et yrende liv i båthavna, på moloen og utover skjærene. Bevilg deg selv en rusletur langs bryggene og opp til Nasjonalparksenteret og Vippefyret. I god sikt vil du se Svenner fyr i sydvest.

Turen er i skjermet farvann, men sønnavinden kan merkes godt i Røssesundet på vei sørover mot Verdens Ende. Returen går samme vei og i motsatt retning.

Turvariant: Hvis det er lite vind og bølger, kan du gjøre turen litt lenger ved å padle forbi Verdens Ende, under den lille gangbrua, og rundt de ytterste holmer og skjær. Her er det eksponert farvann. I vindvær vil grunner og brott lage sjøen ulendt.

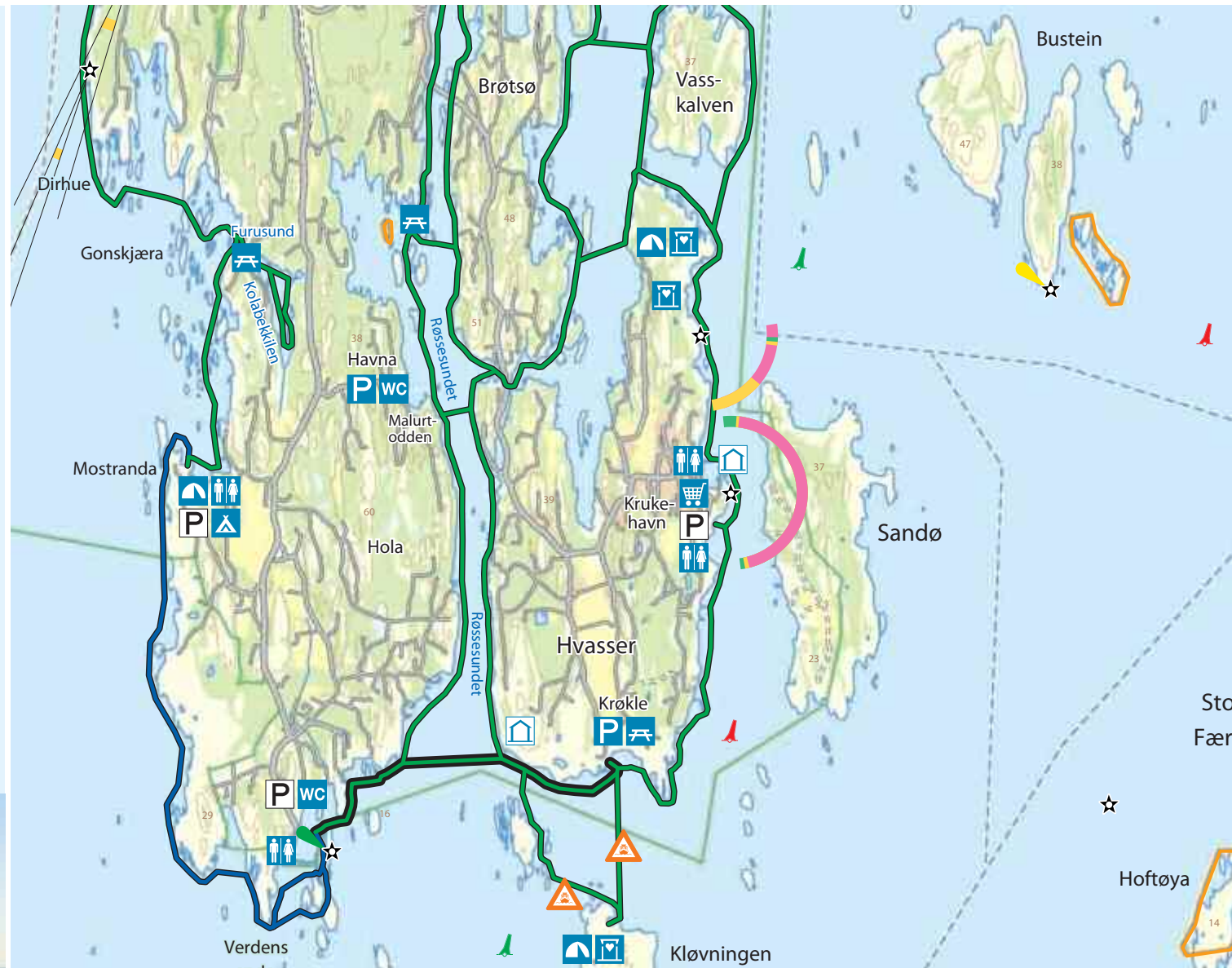
🇬🇧 There are five "Worlds end" in the world, and after a short but amazing paddle trip, you will find one of them south of Tjøme.

Verdens Ende, Tjøme



FOTO: ISTOCK.COM ROMAOSLO

53 Krøkle-Verdens Ende-Retur



Andre turer fra Krøkle
Other tours from Krøkle

52 Hvasser rundt
54 Til Kløvningen

55 Krøkle-Malurtodden-Retur



5 km 1-2 timer




FOTO: OSLOFJORDENS FRILUFTSRÅD

Kløvningen

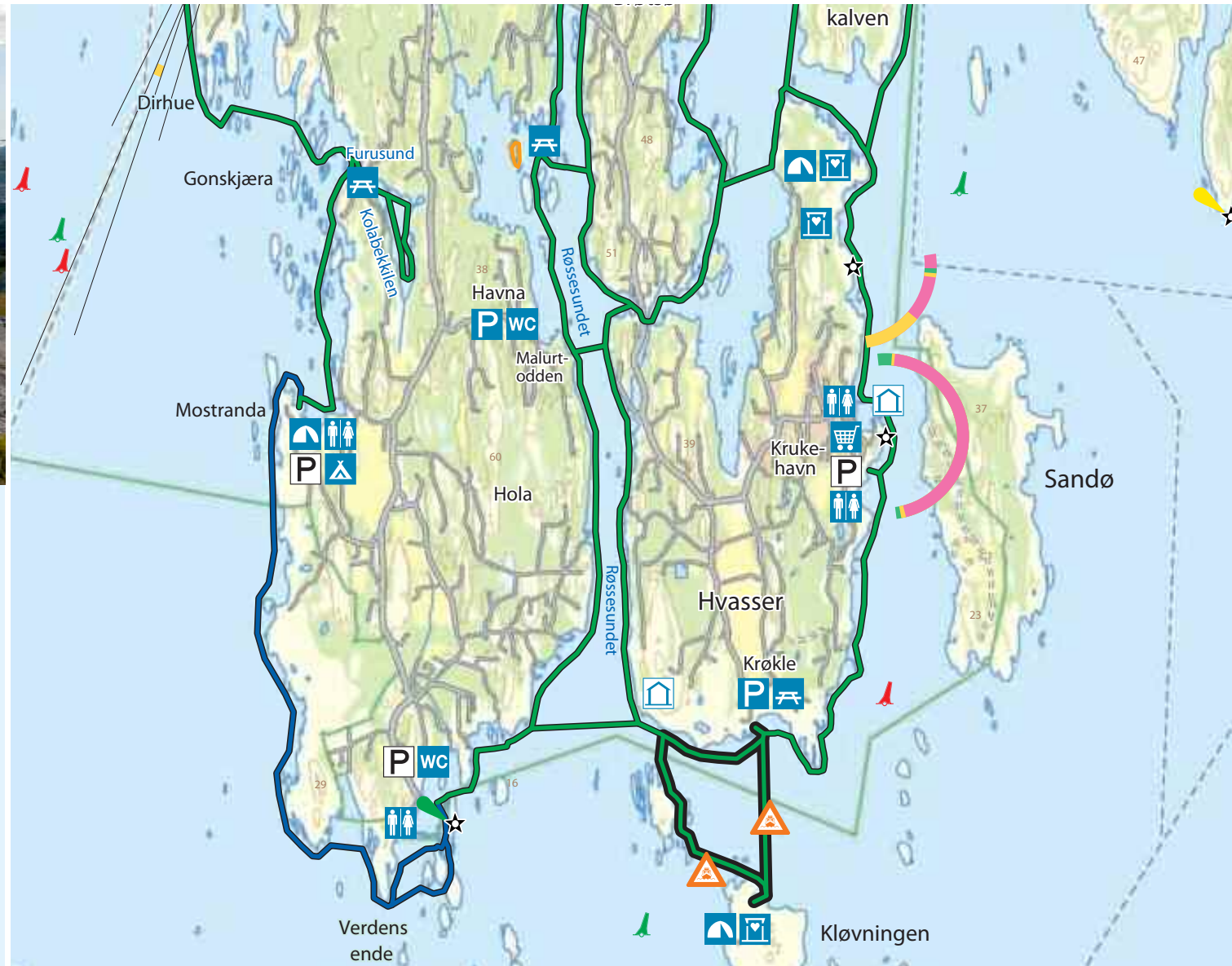
I fint vær er dette en kort tur til et fantastisk sted. Selv om turen er gradert grønn, kan den ved vind og grov sjø være krevende.

Fra Krøkle padler du rett sydover til øya Kløvningen. Den har en lagune i nordenden med fin strand og teltplasser. På Kløvningens sørside møter storhavet deg og du vil se Færder fyr i sydøst. Turen kan være krevende, men det er kun en kilometers padletur til lagunen som ligger på nordøstsiden. Returen går nordvest til du møter Hvasser og Røssesundet. Se opp for båttrafikk. Derfra padler du østover tilbake til Krøkle.



Turvariant: I godvær kan en tur rundt Kløvningen være spennende og utfordrende. Husk at her er det få ilandstigningsmuligheter. Inn i langstrakt vik i sydøst finner du sandstrand og fine teltmuligheter. Her er det værutsatt. Det anbefales også å sjekke ut kystledhytta Tjønneberget hvis en planlegger landfast overnatting.

 In nice weather, this is a short tour to a beautiful place. Even though the route is green, the route may be demanding when it is windy.

54 Til Kløvningen



Andre turer fra Krøkle
Other tours from Krøkle

 52 Hvasser rundt
 53 Krøkle-Verdens Ende-Retur

 55 Krøkle-Malurtodden-Retur




7 km Ca. 2 timer

Kort padletur til det lille friområdet Malurtodden i det idylliske Røssesundet. Turen passer perfekt både morgen og kveld.

Legg kursen rett vest og følg Hvasser-kysten. Blankskurte sva-berg, rullesteiner og undersjøiske skjær kan gjøre at vind og vær merkes godt i starten, men så snart du runder sydenden og dreier nordover, vil du padle i langt mer skjermet farvann. Sommerstid regnes Røssesundet som Tjømes svar på hovedstadens Karl Johans gate og på finværsdager kan båttrafikken være merkbar. Hold deg langs land på østsiden av sundet. Du får kanskje mulighet til å leke i hekkbølgene hvis du vil.

Når du ser Røssesundbrua cirka to kilometer fremfor deg ligger Havna Hotell i Røssesundets vestside. Her er det sandstrand og pausemuligheter. Kryss over, men igjen, se opp for båttrafikken. Returen er samme vei tilbake til start.

Turvariant: En tur innom Uleholmen som ligger sør i munningen av Røssesundet er en flott alternativ rute. På nordenden av Uleholmen er det vik med strand og flotte teltmuligheter. Her kan du nyte blomsterenger, blankskurte sva-berg og fine badeplasser.

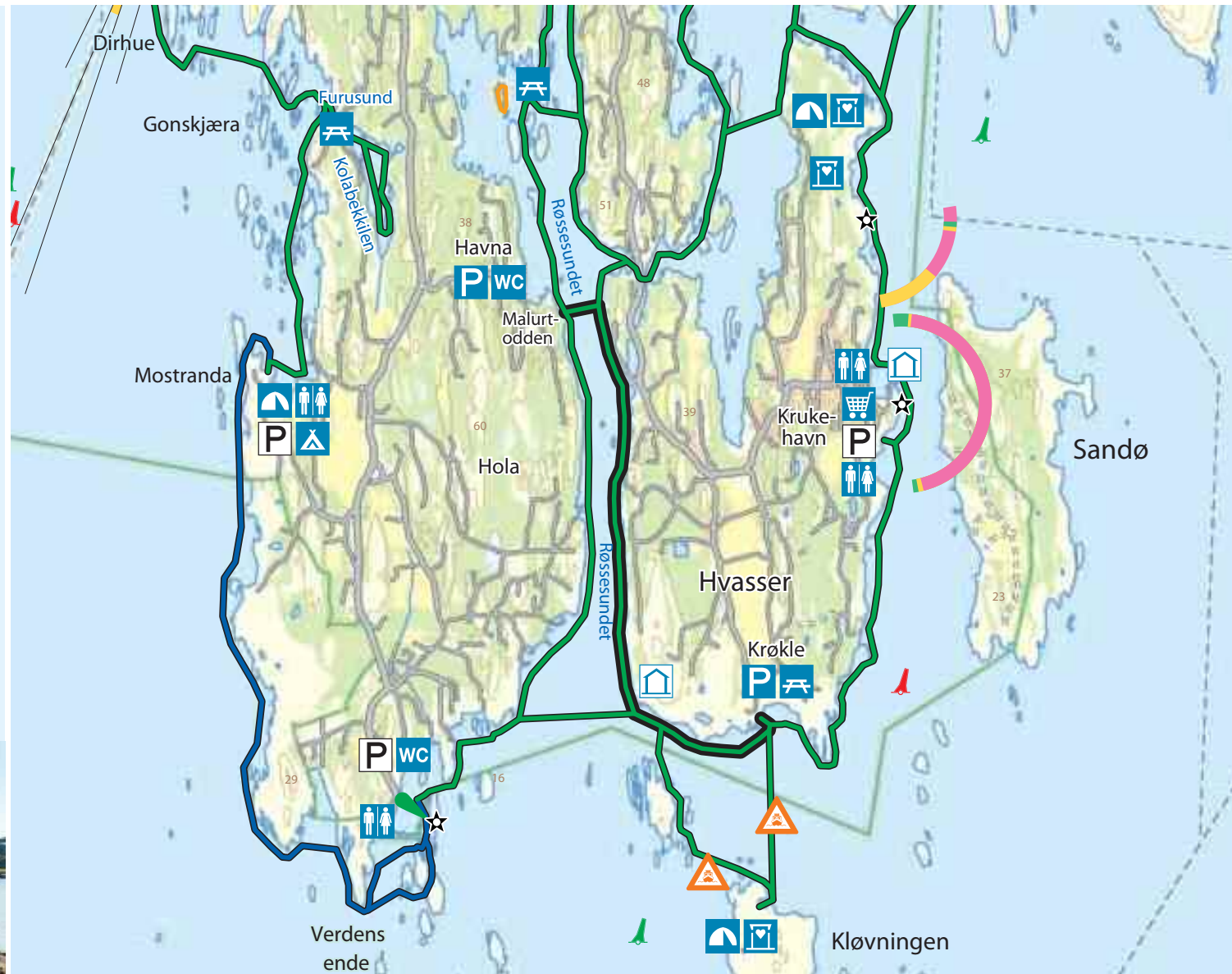
 A short paddle tour to the small recreational area Malurtodden in the idyllic Røssesundet. The route fits perfect during both morning and evening.

Krøkle





FOTO: VIGDIS ASKJEM

55 Krøkle-Malurtodden-Retur



Andre turer fra Krøkle
Other tours from Krøkle

 52 Hvasser rundt
 53 Krøkle-Verdens Ende-Retur

 54 Til Kløvningen

