

# Havna Hotell

Tur 48 – 49 – 50 – 51



Færder  
nasjonalpark er  
åpen for padlere.  
God padlereise!

Havna er et ypperlig utgangspunkt for padleturer i Færder nasjonalpark, et sammenhengende teppe av vann, øyer og rasteplasser for padlere. Med det idylliske Røssesundet, Tjømes svar på hovedstadens Karl Johans gate, som en sentral ferdselsåre, kan du i sommersesongen bli del av det yrende livet. På finværsdager kan båttrafikken være merkbar. Hold deg langs land og du kan heller leke i hekkbølgene. Velger du å padle utenom høysesongen for småbåter, kan du derimot oppleve å være nesten alene.

På Havna kan du kjøre utstyr og kajaker helt ned til brygga, men biler må kjøres opp og settes på parkeringen noen hundre meter lengre oppe. Vil du sette ut fra strand kan du gjøre det på den lille stranda noen hundre meter forbi hotellet. Toaletter er tilgjengelige i hotellets resepsjon. Ferskvann kan fylles i småbåthavna. Nærmeste dagligvarebutikk finner du i Tjøme sentrum.

🇳🇴 Havna is a starting point for paddlers in Færder National Park, a combined carpet of water, islands and campgrounds for paddlers. With the idyllic Røssesundet, Tjømes answer on Oslo main street Karl Johans Street, as a central traffic artery, during summer season you become a part of this life. On beautiful summer days, the boat traffic can be noticeable. Hold on along land and you have the possibility to play in small waves. If you choose to paddle without season, you can experience to be alone.



## Færder nasjonalpark

La kajakken gli sakte gjennom det unike skjærgårdslandskapet i Færder nasjonalpark! Verneområdet strekker seg fra Ormøy i nord til Færder fyr i sør. Istidene har slipt og formet landskapet til å bli noe helt spesielt i verdensmålestokk. Her finner du også et rikt naturmiljø med mange sjeldne arter. Menneskene har satt sine spor gjennom mange tusen år. I dag er det et av de mest besøkte friluftsområdene i Norge. Atferdsreglene finner du på [www.ferdernasjonpark.no/atferdiparken](http://www.ferdernasjonpark.no/atferdiparken).

Velkommen ut i nasjonalparken og til besøkssenteret på Verdens Ende for å lære mer!



Færder National Park: Let your kayak glide slowly among the unique islands, islets and skerries of the Færder National Park! This protected area stretches from Ormøy in the North to Færder Lighthouse in the South. Here, the ice ages have honed and shaped the landscape into something quite extraordinary even by global standards and the natural environment is now home to a rich variety of rare species of plants and insects. People have left their mark through many thousands of years. Today, it is one of the most visited outdoor areas in Norway. The national park is run on the principle of conservation through use, so you are welcome to experience the park, but we need your help to look after it. The park rules and regulations can be found here (in Norwegian): [www.ferdernasjonpark.no/atferdiparken](http://www.ferdernasjonpark.no/atferdiparken).

Welcome to the Færder National Park. Please visit us at the visitor center at Verdens Ende to learn more.



FOTO: VIGDIS ASKJEM

Ildverket, Tjøme



FOTO: TROND GLESAEN

Paradisbukta på Ildverket

## Nyttige adresser/useful addresses

Færder nasjonalpark [www.ferder.nasjonpark.no](http://www.ferder.nasjonpark.no)  
Kystled Tjønneberget <https://www.oslofjorden.org/produkt/tjonneberget/>  
Kystled Ildverket <https://www.oslofjorden.org/produkt/ildverket/>



Brann Fire 111  
Politi Police 112  
Ulykke Accident 113



7 km Ca. 2 timer

Det finnes fem Verdens Ende i verden. Snart er du på en av dem. Fin padletur for en nybegynner til det kjente landemerke Vippefyret.

Fra Havna padler du rett sørover. Passer friområdet Malurtodden, og følg så videre land på vestsiden av Røssesundet. Her kan det være vanskelig å komme seg i land, både på grunn av bratt terreng og at mye er privatisert. Når munningen åpner seg vil du kunne padle mellom blankskurte holmer og skjær. Her er det mange grunner, så større fritidsbåter må følge en egen led.

En stans på Verdens Ende, Tjømes sydligste punkt, er trivelig. Her er det fiskerhavn og det kan være et yrende liv i båthavna, på moloen og utover skjærene. Bevilg deg selv en rusletur langs bryggene og opp til Nasjonalparksenteret og Vippefyret. I god sikt vil du se Svenner fyr i sydvest.

Turen er i skjermet farvann, men sønnavinden kan merkes godt i Røssesundet på vei sørover mot Verdens Ende. Retur samme vei.

**Turvariant:** Gjør turen litt lenger ved å padle forbi Verdens Ende, under den lille gangbrua, og rundt de ytterste holmer og skjær. Her er det eksponert farvann. I vindvær vil grunner og brott gi urolig sjø.

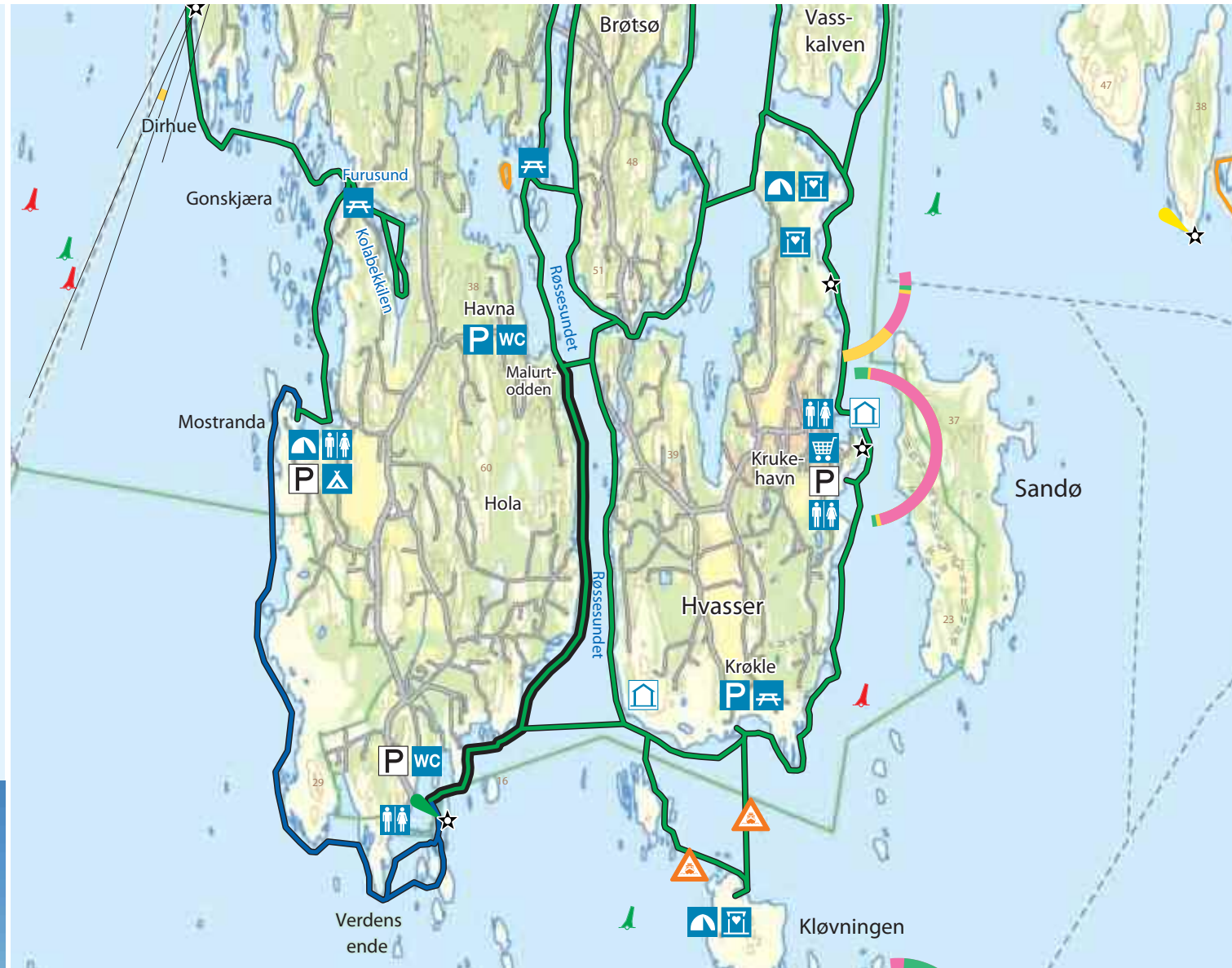
🇳🇴 You have five “Worlds end” in the world. Soon you are in one of them. A nice paddle tour for a beginner to the famous “Vippefyret”.

Vippefyret, Verdens Ende



FOTO: VFK

## 48 Havna–Verdens Ende–Retur



Andre turer fra Langvika  
Other tours from Langvika

- 🚣 49 Havna–Brøtsø rundt
- 🚣 50 Havna–Lilleskagen–Retur

🚣 51 Havna–Ildverket–Retur





10 km 2–3 timer

## 49 Havna–Brøtsø rundt

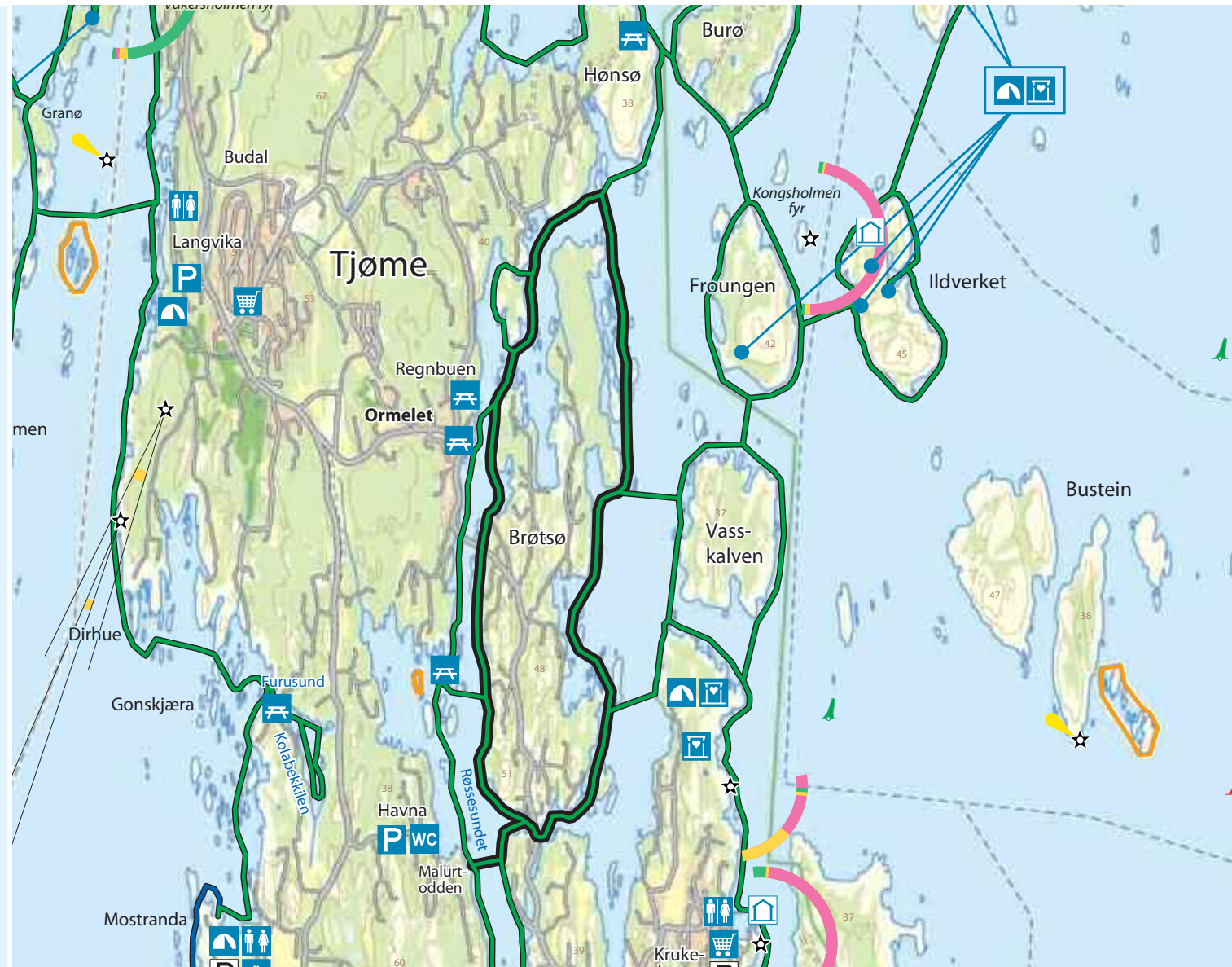
En padletur rundt Brøtsø er en flott og spennende tur i skjermet farvann, i et typisk skjærgårdslandskap.

Etter utsett legges kursen nordover på vestsiden av Røssesundet og over til Tangen. En liten kilometer etter at du har passert Røssesundbrua og det lille senteret Ormelet med brygger og butikker, er det en offentlig strand som heter Regnbuen. Det er et fint sted å raste før du krysser Røssesundet. Når du runder Brøtsø følger du videre denne kystlinjen sørover. Her vil du padle i vakker natur mellom holmer og skjær. Fritidsboligene ligger på rekke og rad og mye er privat, men de finner kanskje ei lita vik for deg selv. Når du kommer sør på Brøtsø følger du sundet og padler under Øra-brua (fylkesvei 380) som skiller Brøtsø i nord og Hvasser i sør. Kryss tilbake til Havna som ligger rett vest.

**Turvariant:** Ta turen motsatt vei. Når du runder nordendene og setter kursen sørover kan du krysse over til Tjøme i vest og padle inn en liten kanal som skiller Bukkholmen i sør og Engø i nord. Her er ei lita gangbru du må under. Ved lavvann eller høyvann er det ikke sikkert du kommer under brua, men er verd å prøve.

Gjør turen lenger ved å følge land så lenge du holder deg flytende, inn Holmenbukta i sydøst og Holmenkilen nord. Ved all kryssing i Røssesundet bør du være oppmerksom på båttrafikken.

🇬🇧 A paddle tour around Brøtsø is a great and exiting tour in sheltered waters, in a typical archipelago landscape.



Andre turer fra Langvika

Other tours from Langvika

48 Havna–Verdens Ende–Retur

50 Havna–Lilleskagen–Retur

51 Havna–Ildverket–Retur



7 km Ca. 2 timer

Padle til friområdet Lilleskagen, en flott tur i skjermet farvann for nybegynnere. Her vil du padle i vakker natur mellom holmer og skjær.

En padletur til Lilleskagen er en flott tur i skjermet farvann. Fra Havna krysser du rett øst i Røssesundet. Padle nordover inn i sundet og følg det smale innløpet under Øra-brua (fylkesvei 380) som skiller Brøtsø i nord og Hvasser i sør. Følg Brøtsø nordover på østsiden. Fritidsboligene ligger på rekke og rad og mye er privat. Når du ser Vasskalvsund i øst krysser du over mot øst og følger Hvasser til du runder nordenden og kommer til Lilleskagen på nordøst. Her er det gode teltplasser og sandstrender. Dette er idyll. Kanskje du er heldig og finner ei lita vik for deg selv. Retur samme vei.

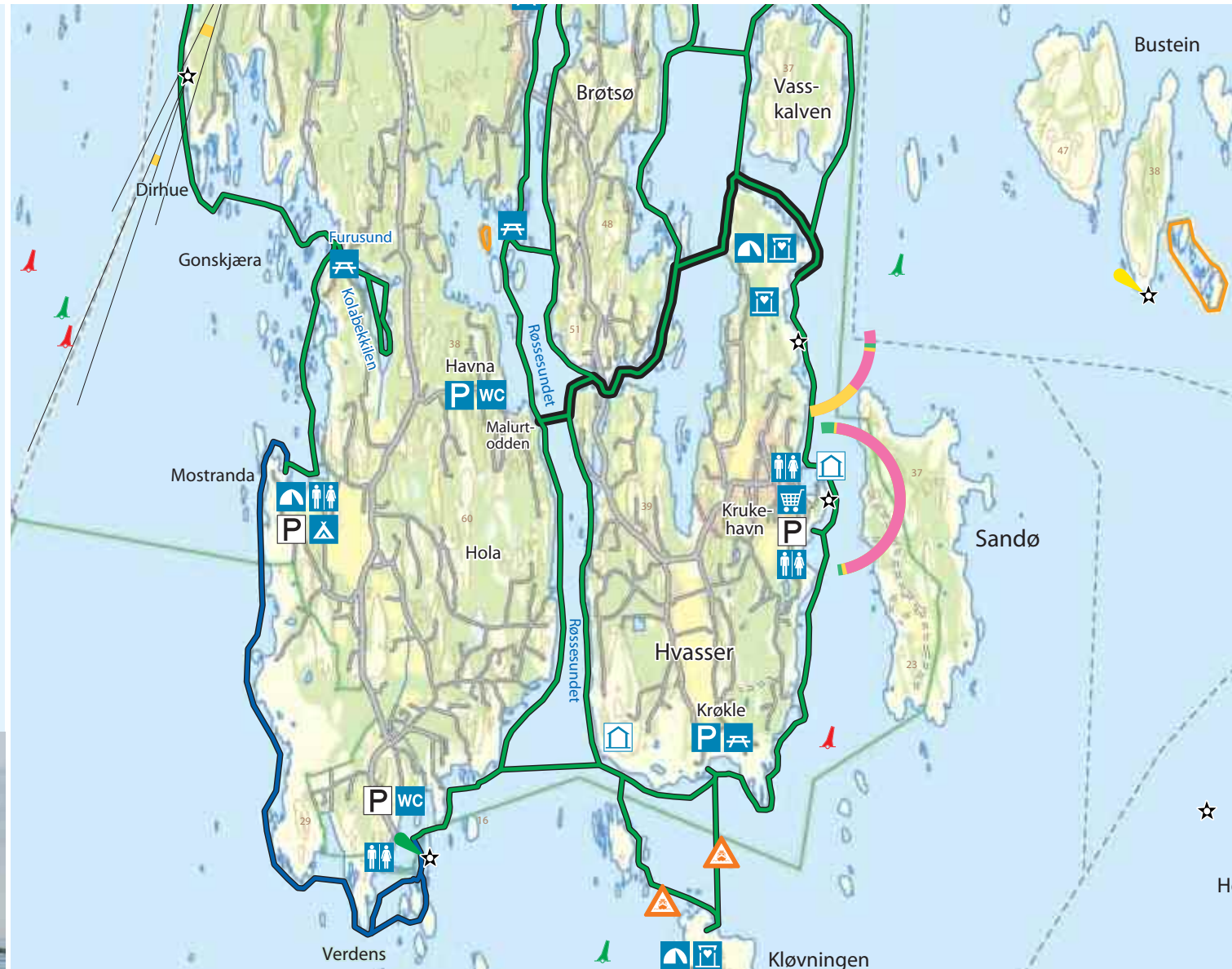
**Turvariant:** Her er det mange turmuligheter. En flott tur på cirka ti kilometer ekstra er å fortsette fra Lilleskagen sørover og padle rundt Hvasser. På sydenden av Hvasser er det eksponerte forhold. Når du padler nordover igjen, må du igjen krysse Røssesundet før du ankommer Havna. Ved all kryssing i Røssesundet bør du være oppmerksom på båttrafikken.

🚣 Paddle to the recreational area Lilleskagen, a great tour in sheltered waters for beginners. Here you will paddle in beautiful nature between islets and sheaves.

Færder fyr



## 50 Havna-Lilleskagen-Retur



Andre turer fra Langvika  
Other tours from Langvika



48 Havna-Verdens Ende-Retur



49 Havna-Brøtsø rundt



51 Havna-Ildverket-Retur





7 km Ca. 2 timer



FOTO: TROND GLESAEN

Ildverket, Tjøme

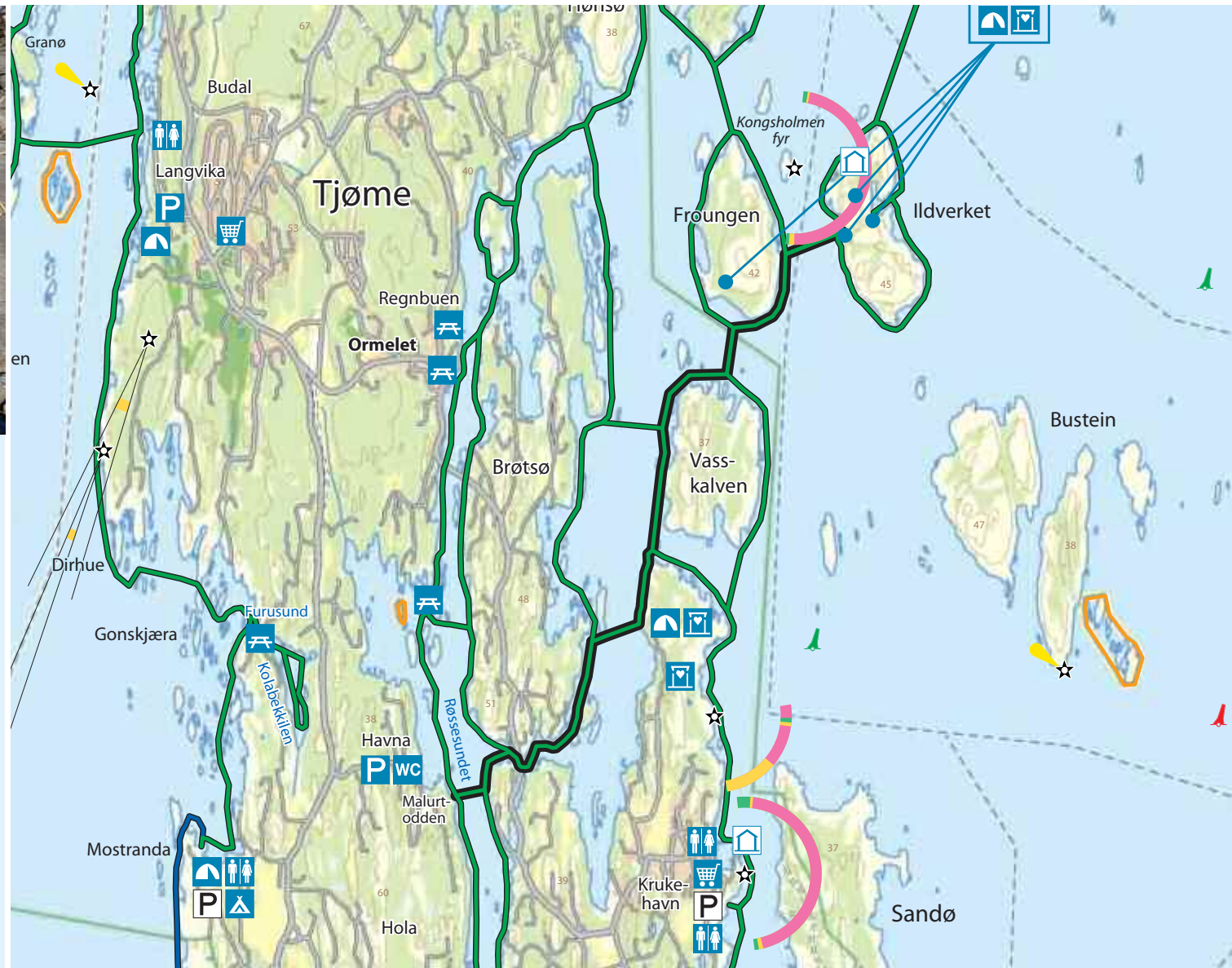
En padletur til Ildverket i Færder nasjonalpark er en flott tur med mange muligheter. Øya er godt tilrettelagt, og virkelig en perle som må oppleves.

Fra Havna krysser du rett øst i Røssesundet. Padle inn i sundet og følg denne under Øra-brua (under fylkesvei 380) som skiller Brøtsø i nord og Hvasser i sør. Følg Brøtsø nordover. Her vil du padle i vakker natur mellom holmer og skjær. Fritidsboligene ligger på rekke og rad og mye er privat. Da du ser Vasskalvsund i øst krysser du over og følger vestsiden av Vasskalven. Da du runder Vasskalven i nord krysser du over til Ildverket. Her er det bryggeanlegg og gode forhold til både rast og overnatting for padlere. Her bør du være oppmerksom på kryssende båttrafikk. Her kan båtene komme fort! Følg Ildverkets vestside nordover til du kommer til flott strand og bryggeanlegg. Her er det flotte teltplasser. Retur samme vei.

Turvariant: På østsiden av Ildverket ligger Paradisbukta i en fin og skjermet lagune, med stor strand og teltplasser. Fra Ildverkets sydspiss følger du østsiden til du kommer til Paradisbukta.

🇬🇧 A paddle tour to Ildverket in Færder National Park is a great route with many possibilities. The island is great facilitated and a real pearl that have to be explored.

## 51 Havna-Ildverket-Retur



Andre turer fra Langvika  
Other tours from Langvika



48 Havna-Verdens Ende-Retur  
49 Havna-Brøtsø rundt



50 Havna-Lilleskagen-Retur





FOTO: ISTOCK.COM ROMAOSLO