

Bjønnnes

Tur 80 – 81 – 82



Bjønnnes ligger omtrent midtveis i den lille fjordarmen Viksfjord med innløp fra Larviksfjorden. I Viksfjorden kan du padle i skjermet farvann og i le fra åpent hav. Fjordarmen strekker seg nemlig fra Viksfjordens innløp, mellom Malmøya og Hummerberget og cirka syv kilometer nordøst til Vikerøya. Her deles fjordarmen videre i to, med Varillfjorden i nord og Kolladjupet i sør.

Viksfjordens beliggenhet, mellom det åpne havet og den lune fjordarmen, har stor variasjonsrikdom i naturen. Mens kystsonen har svaberg og rullesteinstrender, er de indre delene mer frodige med edeltrær og skogkledd åser. Området rundt Viksfjord er også historisk viktig. Kaupangen i Skiringssal var en handelsplass som lå ved Kaupangkilen i Viksfjord og betraktes som Norges første by. En antar at det på 800-tallet kan det ha bodd 400–600 mennesker der.

Kajak med utstyr kan settes av nede ved havna, mens bilen må parkeres et par hundre meter lengre opp i veien. Fin strand for å sette ut på. Ferskvann finnes både i havna og på det sesongåpne toalettet. Kioskmuligheter på sommeren, men ellers må dagligvarer kjøpes i Tjølling sentrum, en drøy kilometer nord for stranda.

🇬🇧 Bjønnnes is located about halfway inside the small fjord of Viksfjord with inlet from Larviksfjorden. In Viksfjorden you can paddle in waters sheltered from open ocean. The fjord stretches from its inlet between Malmøya and Hummerberget and about seven kilometers northeast to Vikerøya. Here it splits in in two and becomes Varillfjorden to the north and Kolladjupet to the south.



Malmøya



I padlingens verden har jeg alltid mulighet til å lære mer ...

Nyttige adresser/useful addresses

Kystled Jaktthytta
Campingplasser i Larvik

<https://www.oslofjorden.org/produkt/jakthytta/>
<https://www.campingportalen.no/campingplasser/larvik>



Brann Fire 111
Politi Police 112
Ulykke Accident 113




7 km Ca. 2 timer

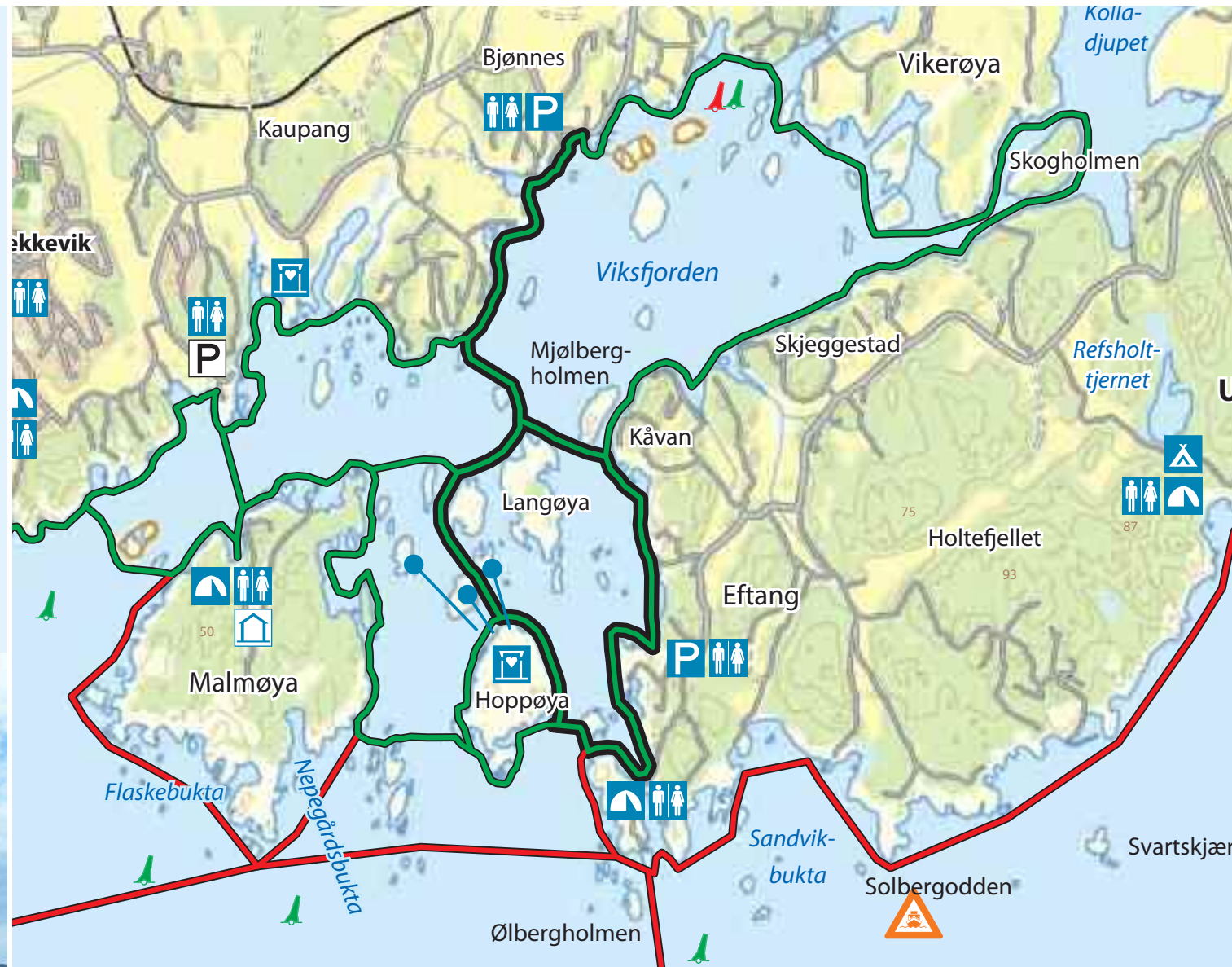
Padletur skjermet fra åpent hav til Ølbergholmen, et fantastisk turmål for padleren.

Fra utsettingsstedet på Bjønnnes padler du sørover og krysser over til Langøya. Kryss videre østover til fastlandet og følg kysten sørøstover til Ølbergholmen. Der er det en fantastisk strand, store gressletter, flotte fjellformasjoner som skjerner mot Skagerrak og med utsikt til Svenner fyr i sør og Malmøya i vest. Returen går nordover, på østsiden av Hoppøya, mellom holmer og skjær, før du krysser tilbake til Larvikslandet. Følg deretter kysten nordøst tilbake til Bjønnnes.

Turvariant: Kryss over til Hoppøya og følg denne på vestsiden.

 Paddle trip in protected waters to Ølbergholmen, a perfect destination for paddlers.

80 Bjønnnes-Ølbergholmen-Retur



Andre turer fra Bjønnnes
Other tours from Bjønnnes

-  81 Viksfjord rundt fra Bjønnnes
-  82 Bjønnnes-Malmøya-Retur





9 km Ca. 2 timer

81 Viksfjord rundt fra Bjønnes

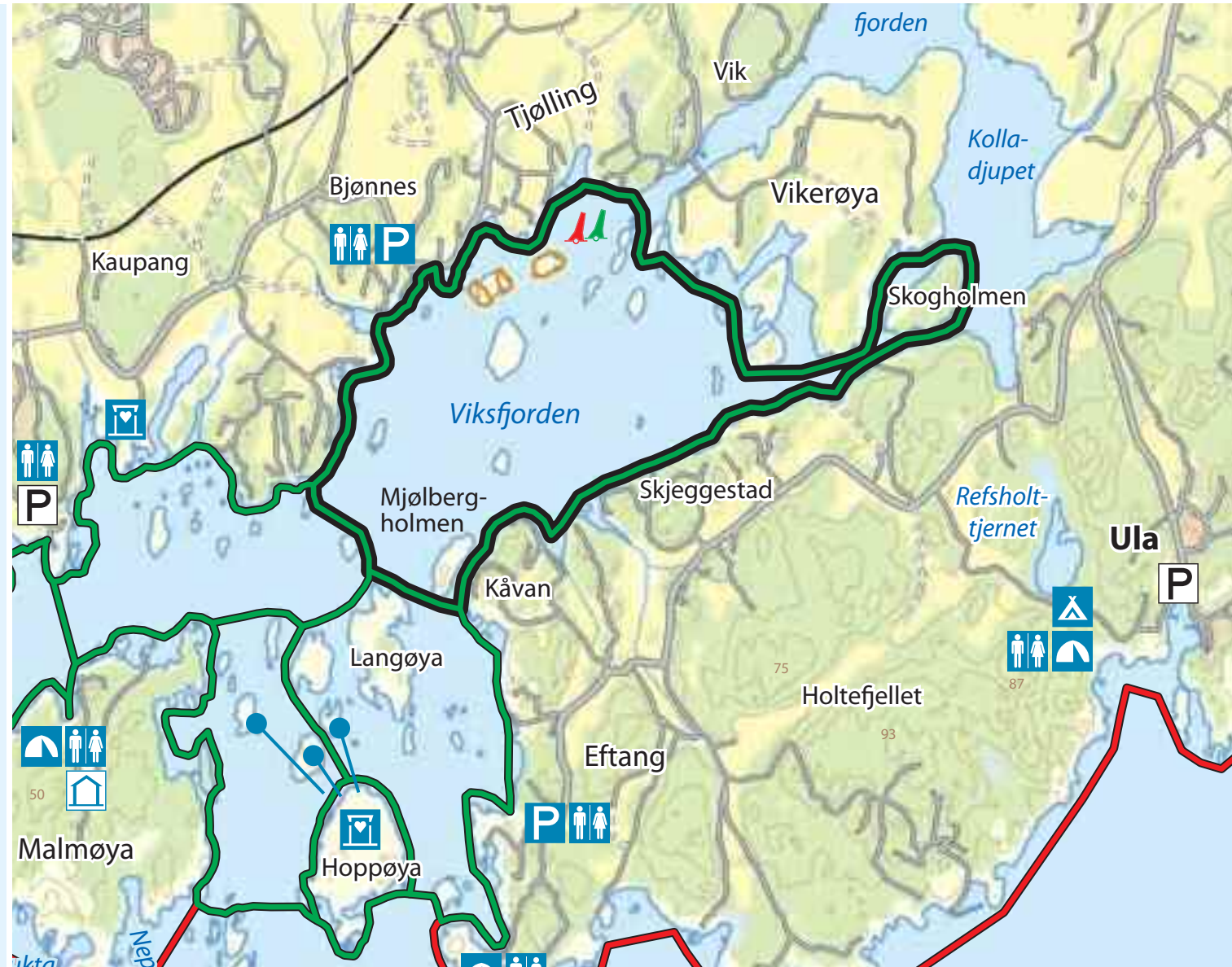
I Viksfjorden padler du skjermet fra åpent hav, i et historisk viktig område, mellom idylliske øyer, holmer og skjær. Turen passer best som en kort dagstur.

Etter utsetting på Bjønnes følges land til du kommer til Vikerøya og fjorden smalnes inn. Kryss over til Vikerøya i sør og følg denne sørøstover til du runder Skogsholmen. Derfra endres kursen og du padler vestover ved å følge fastlandet (Tjølling) cirka tre kilometer mot sør. Kryss deretter over til Langøya i vest og videre nordlig retning til fastlandet. Derfra padles videre nordøst til utgangspunktet Bjønnes.

Turvariant: Varillfjorden har en lengde på omtrent to kilometer, og på det smaleste er den bare omtrent to meter bred mellom Vikerøya og fastlandet. Følg fjordarmen så langt du kommer til Indre Viksfjord naturreservat, eller hva med å padle Vikerholmen rundt?

Et annet flott alternativ er å følge Tjøllinglandet fra Vikerøya og videre sørover til Ølbergholmen. Der er det en fantastisk strand og naturområder som ligger skjermet mot Skagerrak og Svenner fyr som et langt mer ambisiøst padlemål. Rønningen camping er også et flott sted.

🇳🇴 In Viksfjord you paddle in a historically important areas in sheltered waters, between idyllic islands, islets and shallow reefs. These routes are best suited as a short day trip.



Andre turer fra Bjønnes
Other tours from Bjønnes

- 80 Bjønnes-Ølbergholmen-Retur
- 82 Bjønnes-Malmøya-Retur



6 km 1-2 timer

82 Bjønnes-Malmøya-Retur

Malmøya ligger som en perle ytterst i Viksfjorden, og er en øy med store kontraster. Dette er et sted en padler bør besøke, enten på dagstur eller med innlagt overnatting.

Fra utsettingsstedet på Bjønnes padler du sørvest og følger land til fjordarmen åpner seg i sør. Herfra krysser du over til Langøya og følger nordsiden av denne og krysser videre over til idylliske Malmøya. Her er det fint å gå i land på en strand på nordvestsiden. Her er det flere fine rasteplasser, teltmuligheter og god tilgang på turstier, blant annet til Flaskebukta og Nepegårdsbukta i sør. Her er også Kystleden «Jakthytt» tilgjengelig for den som vil benytte dette tilbudet. På returen krysses nordover tilbake til Larvikslandet. Følg deretter kysten nordøst tilbake til Bjønnes.

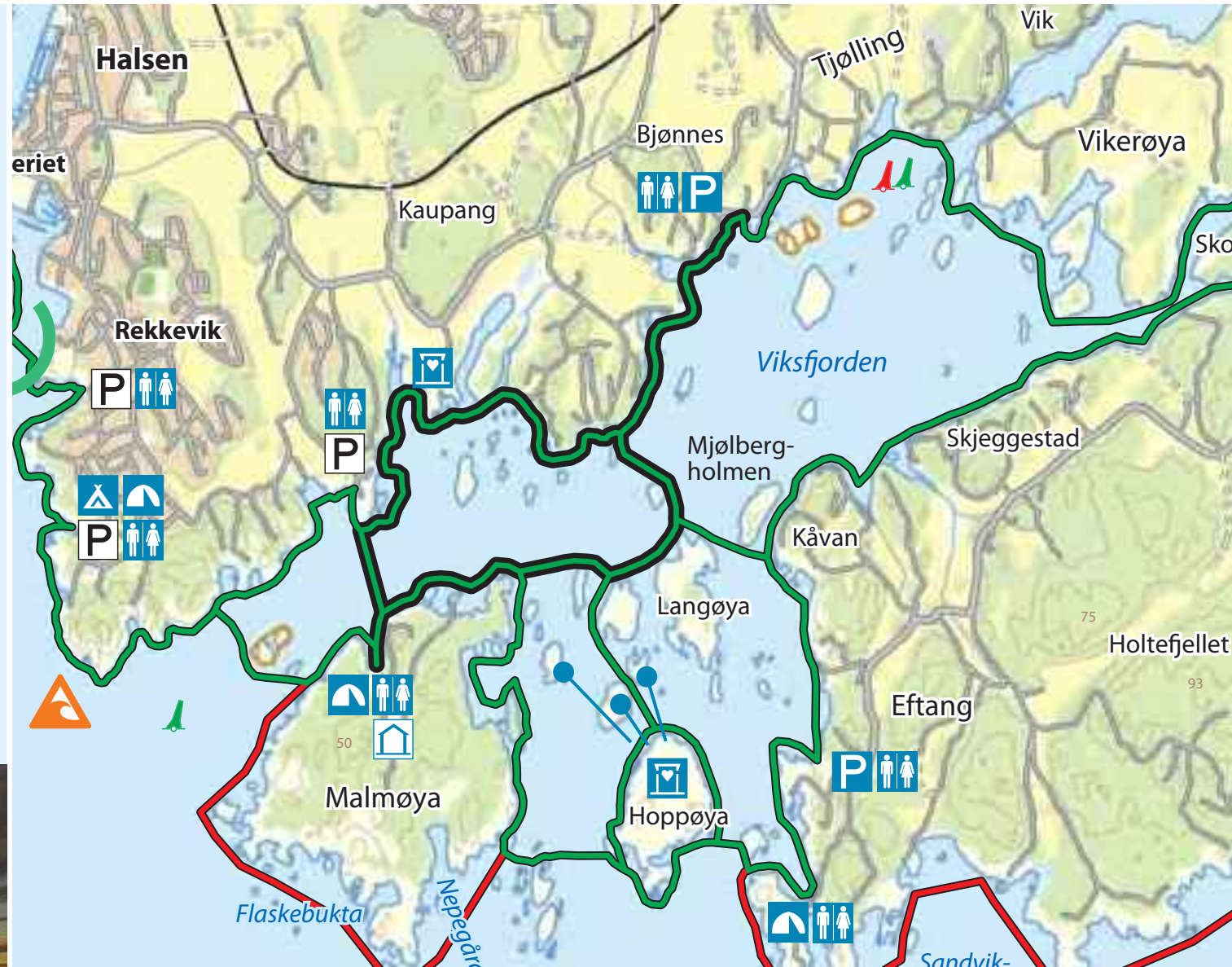
Turvariant: Et alternativ er å padle videre Malmøya rundt. Opplev den flotte Flaskebukta, en lagune med smalt innløp på øyas sørside, og opplev de fantastiske fjellformasjonene på vestsiden og sørsiden. Malmøya ligger dels vendt mot havet, dels inn mot Viksfjord, så dette er et eksponert område og det er vanskelig å komme seg i land.

🇬🇧 Malmøya is located on the very outside of Viksfjorden and is an island with a diverse landscape and big contrasts. It is certainly a place every paddler should visit, either as a day trip or with camping on the island.

Larvik havn i solnedgang



FOTO: DAG G. NORDSVEEN



Andre turer fra Bjønnes
Other tours from Bjønnes

- 80 Bjønnes-Ølbergholmen-Retur
- 81 Viksfjord rundt fra Bjønnes